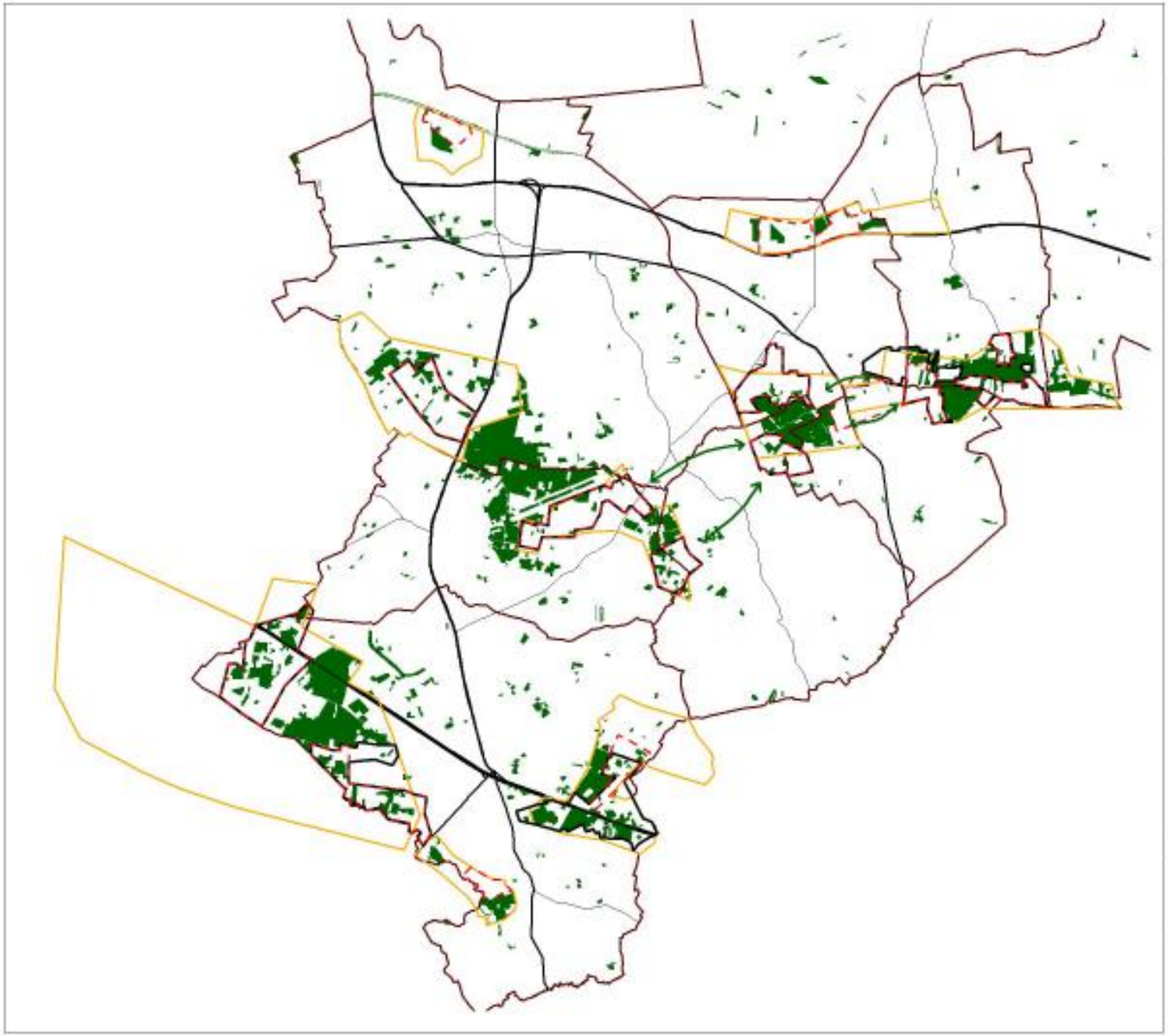

MINISTERIE VAN DE
VLAAMSE GEMEENSCHAP
AMINAL Afdeling Bos & groen

PROVINCIE OOST-VLAANDEREN
Dienst Planning en natuurbehoud

STREEKPLATFORM MEETJESLAND

STUDIE BOSUITBREIDING MEETJESLAND

Kaart 1
Bestaande bossen; locatie van en aanpassingen doorheen de studie van aandachts- en kern-gebieden

Legende

- Aandachtsgebieden
- Oorspronkelijke kerngebieden
- Actuele kerngebieden
- Gemeentegrenzen
- Bosgebieden

Schaal : 1 / 100.000

Noord

Opdrachthouders

Vereniging voor Bos in Vlaanderen i.s.m. AEOLUS bvba

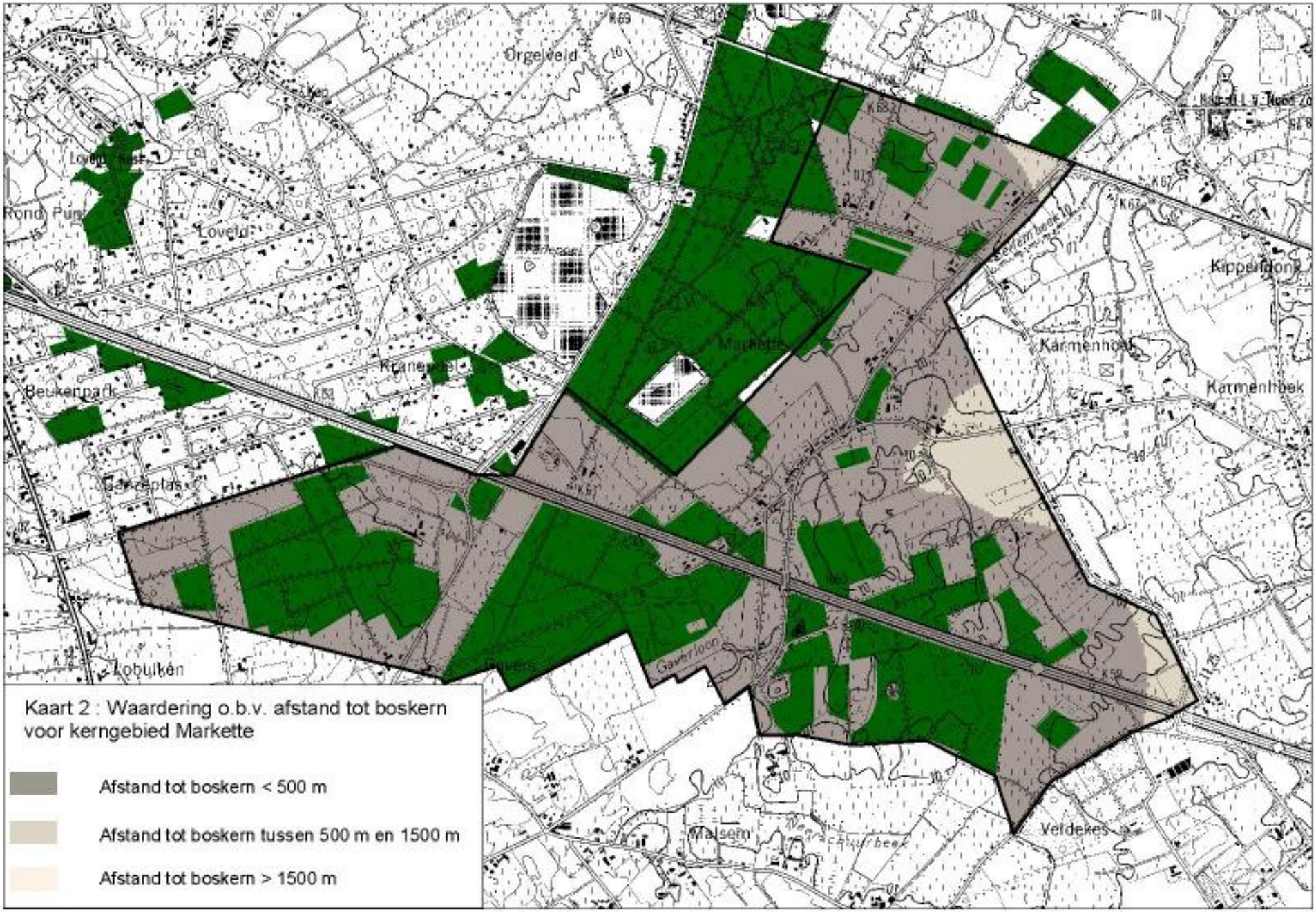

Kaart 2 : Waardering o.b.v. afstand tot boskern voor kerngebied Markette

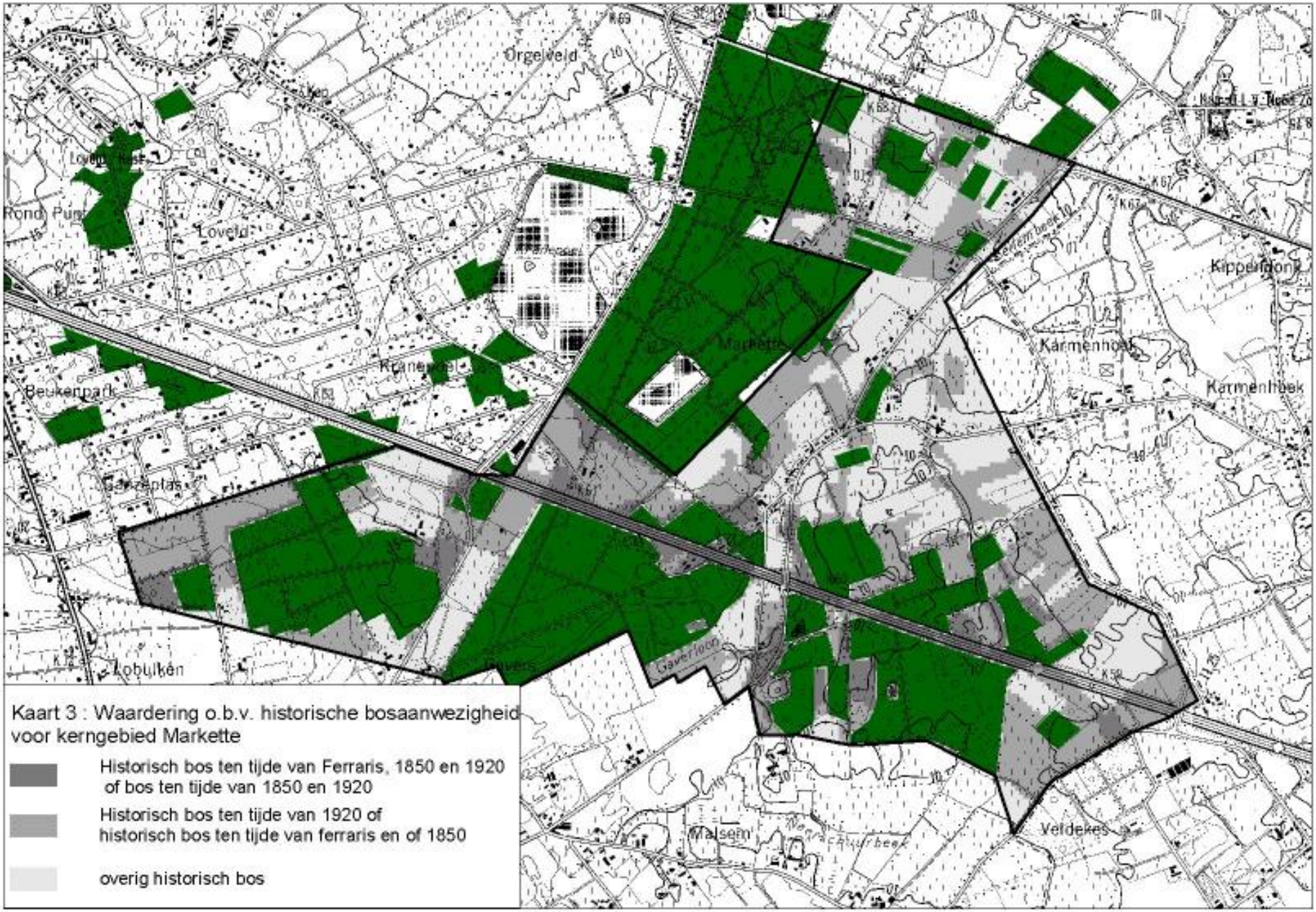
Orgelveld
Loveld
Rond Pum
Beukerpark
Markette
Kippendonk
Karmenhoek
Karmenhoek
Malsem
Veldekes
Kaart 3 : Waardering o.b.v. historische bosaanwezigheid voor kerngebied Markette
Historisch bos ten tijde van Ferraris, 1850 en 1920 of bos ten tijde van 1850 en 1920
Historisch bos ten tijde van 1920 of historisch bos ten tijde van ferraris en of 1850
overig historisch bos

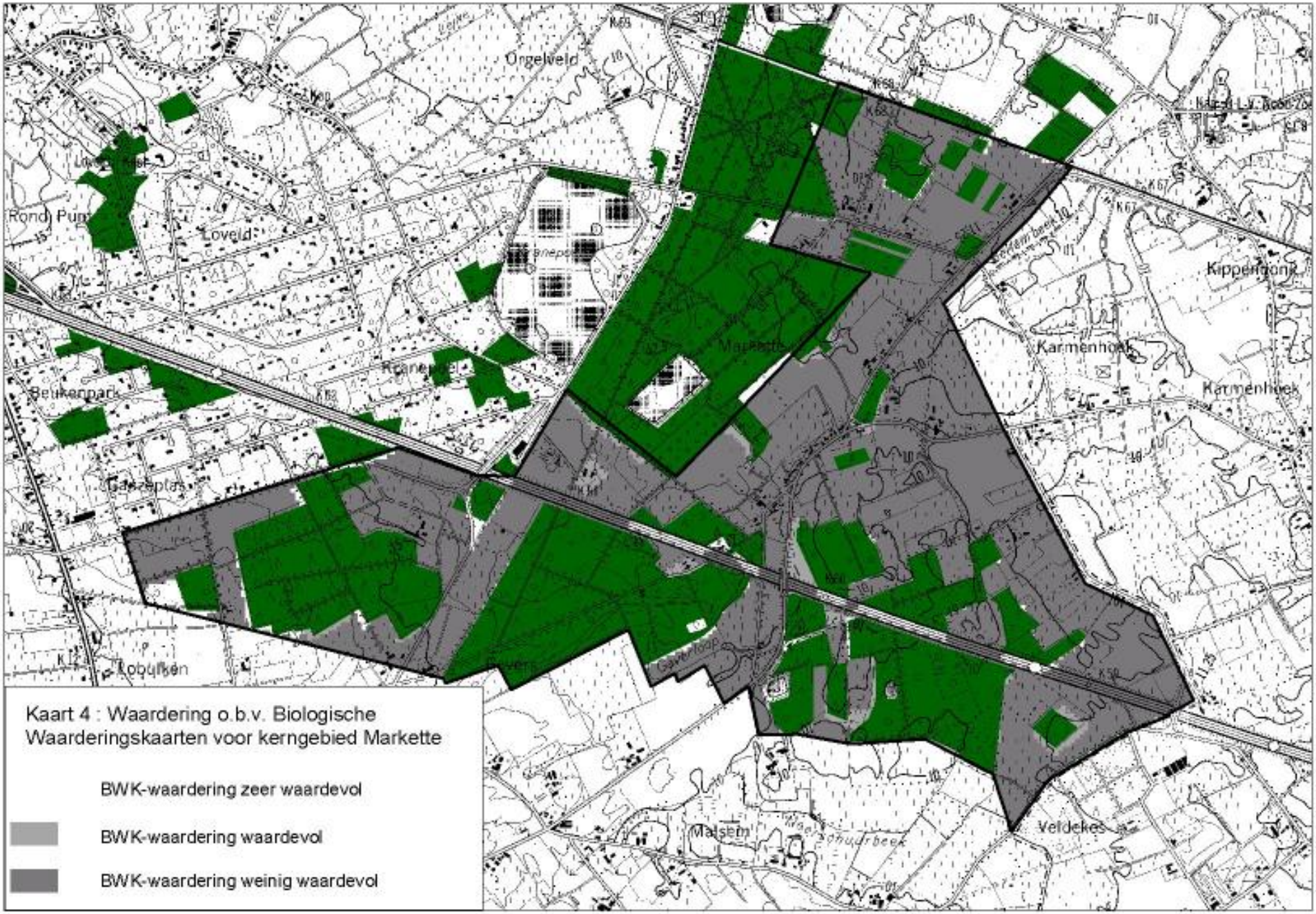
Ongelveld
Rond Pun
Loveld
Beukenpark
Gaazeplas
Kippenhoek
Karmenhoek
Karmenhoek
Markette
Malsem
Veldekes
Kaart 4 : Waardering o.b.v. Biologische Waarderingskaarten voor kerngebied Markette
BWK-waardering zeer waardevol
BWK-waardering waardevol
BWK-waardering weinig waardevol

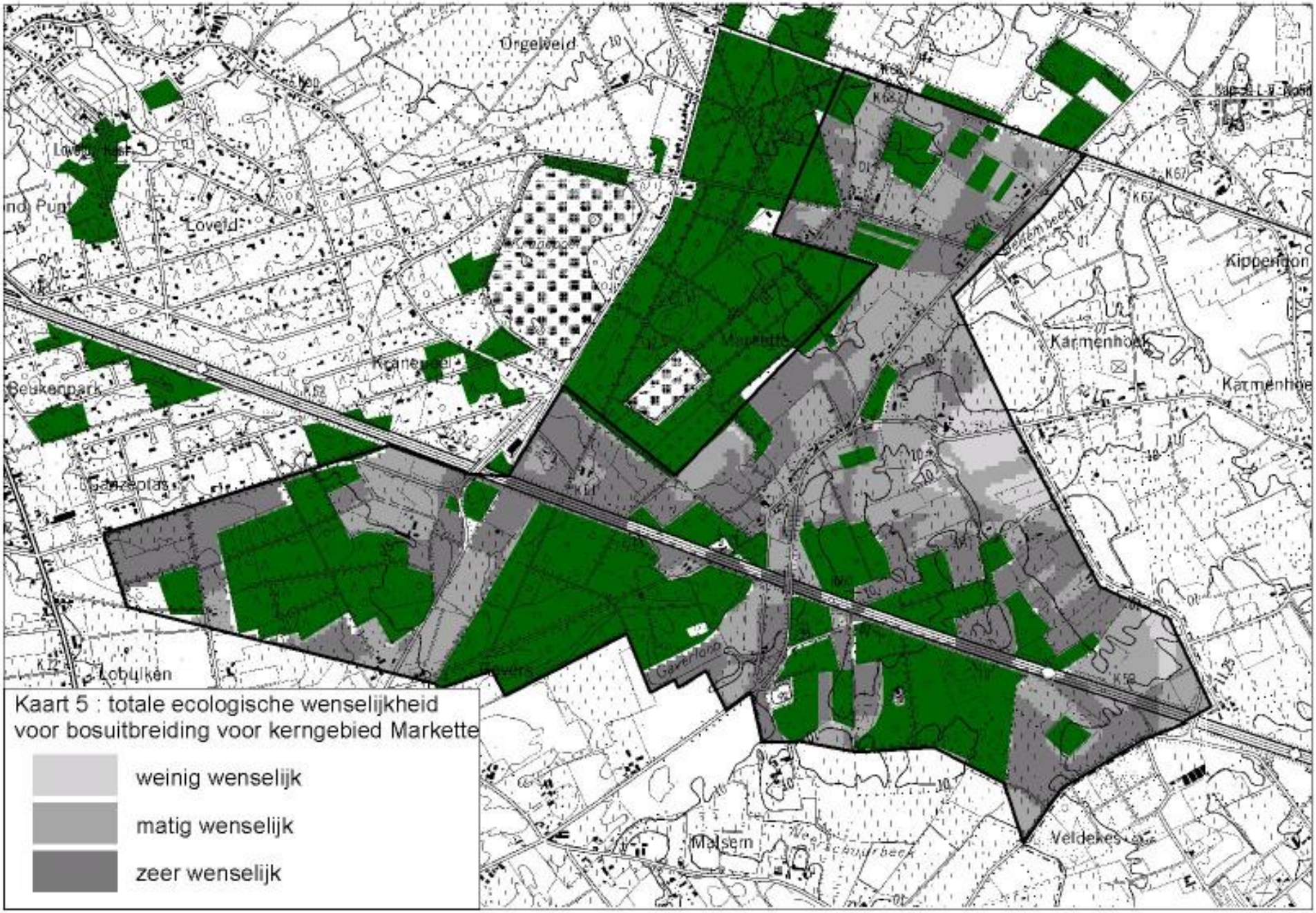

Kaart 5 : totale ecologische wenselijkheid voor bosuitbreiding voor kerngebied Markette

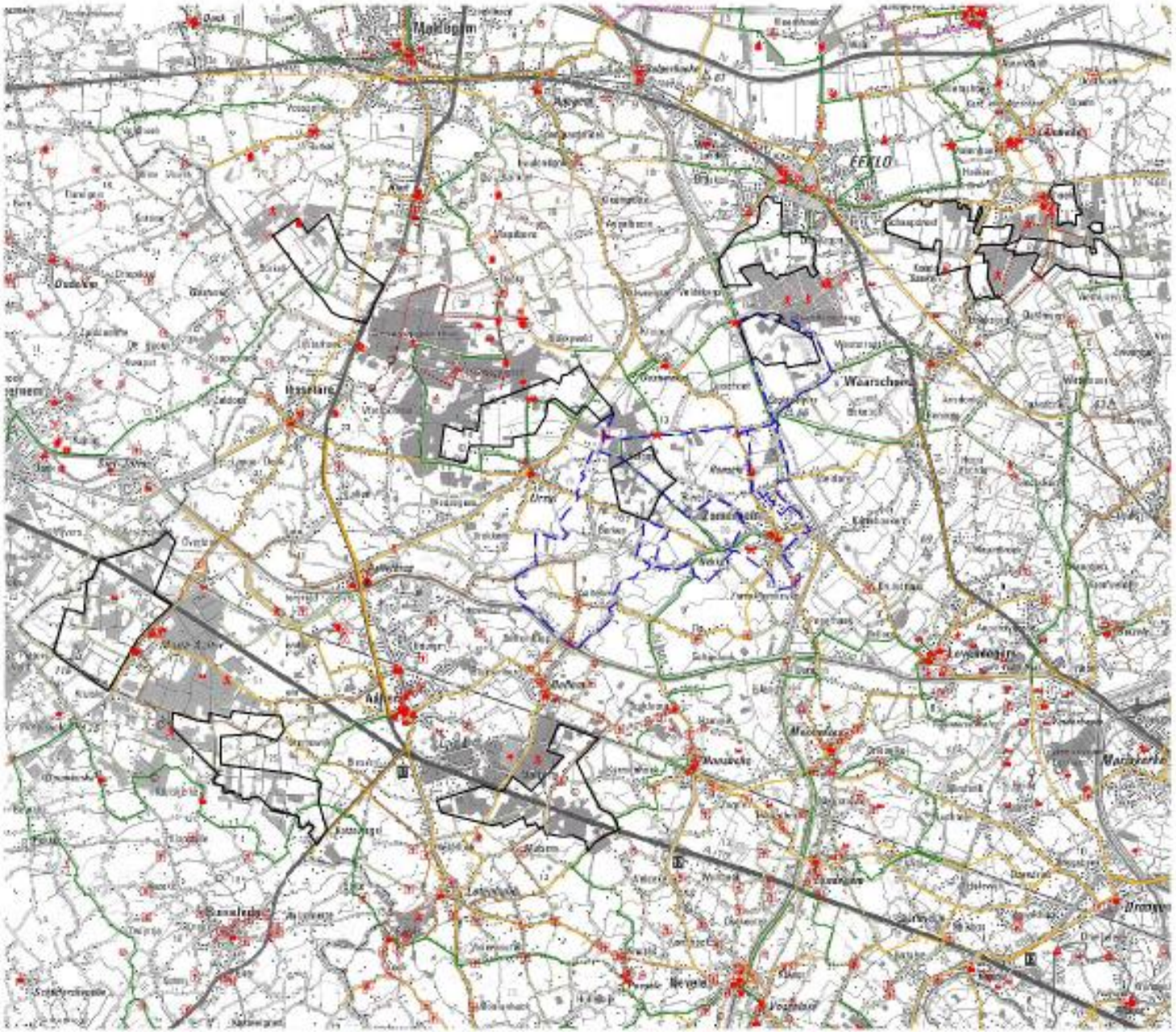

MINISTERIE VAN DE VLAAMSE GEMEENSCHAP
AMINAL Afdeling Bos & groen

PROVINCIE OOST-VLAANDEREN
Dienst Planning en natuurbehoud

STREEKPLATFORM MEETJESLAND

STUDIE BOSUITBREIDING MEETJESLAND

Kaart 6
Totaalkaart studiegebied met recreatieve routes en bezienswaardigheden/voorzieningen

Legende

- Abdij/klooster
- Archeologische site
- Bezienswaardige hoeve
- Bezienswaardigheid
- Bijzonder dorpsplein/zicht
- Kapel
- Kasteel
- Kerk
- Molen
- Natuurmonument
- Toren
- Waardevol landschap
- Cafetaria/restaurant
- Camping
- Cultureel centrum
- Educatief centrum
- Fietsverhuur
- Groepsaccomodatie
- Hengelplaats
- Hoeve/boerderij
- Hotel
- Huisverkoop streekprodukten
- Jachthaven/watersportrecreatie
- Museum
- Picknick-plaats
- Toeristisch info-kantoor
- Wandelbos
- Bewegwijzerde wandelroute
- Onbewegwijzerde wandelroute
- Onbewegwijzerde wandelroute (aardeg)
- Mountainbikeroute
- Provinciale fietsroute
- Aardeg bewegwijzerde fietsroute
- Fietsroutenetwerk
- Onbewegwijzerde provinciale fietsroute
- Onbewegwijzerde fietsroute

Schaal : 1/50000

Noord

Opdrachthouders

Vereniging voor Bos in Vlaanderen i.s.m. AEOLUS bvba

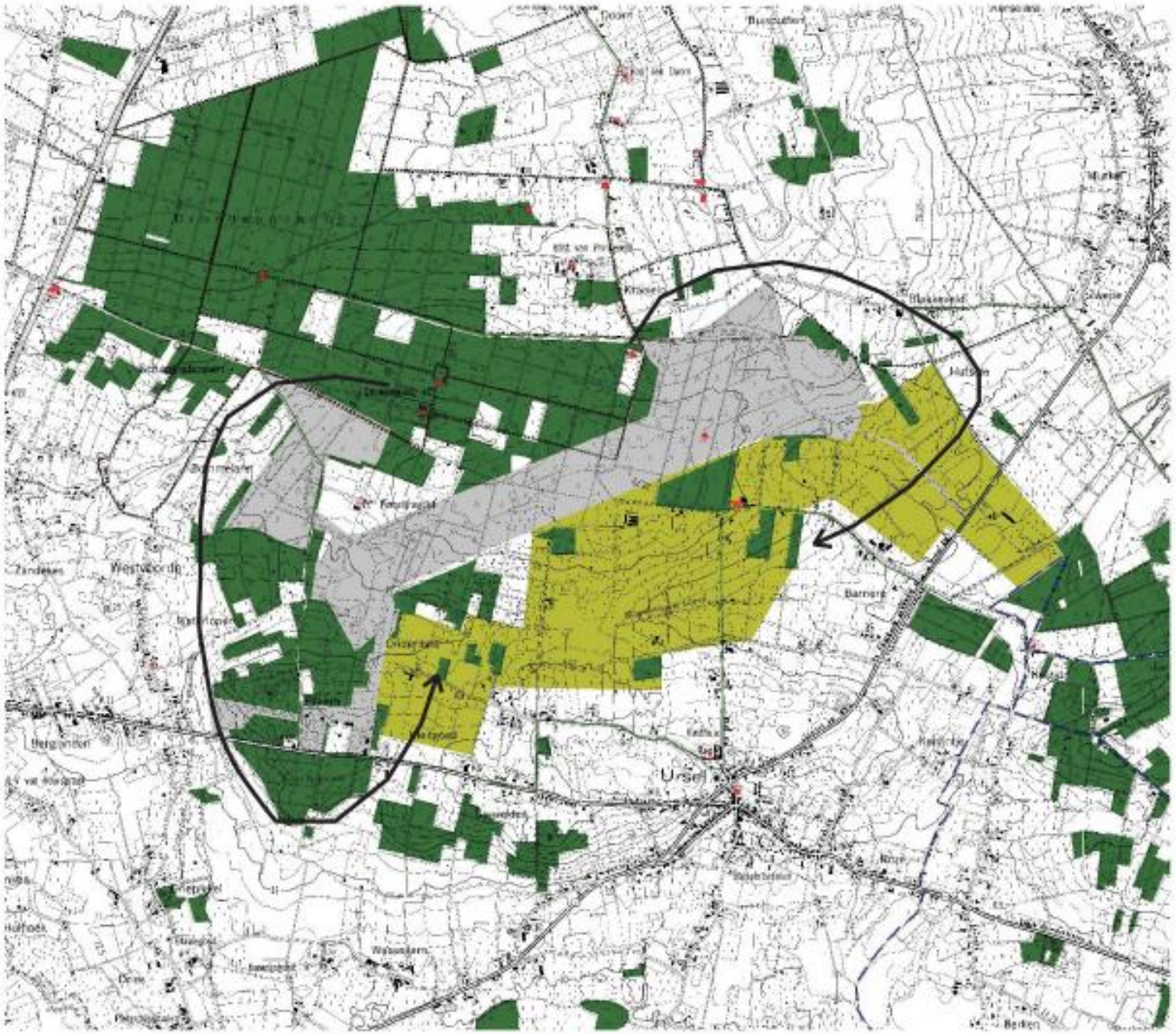

MINISTERIE VAN DE VLAAMSE GEMEENSCHAP
AMINAL Afdeling Bos & groen

PROVINCIE OOST-VLAANDEREN
Dienst Planning en natuurbehoud

STREEKPLATFORM MEETJESLAND

STUDIE BOSUITBREIDING MEETJESLAND

Kaart 7
Militair domein Drongengoed

Legende

- Militair domein
- Kerngebied Ondersteuning-Kleigoed
- Bestaand bos
- Abdijklooster
- Archeologische site
- Bezienswaardige hoeve
- Bezienswaardigheid
- Bijzonder dorpsplaatsicht
- Kapel
- Kasteel
- Kerk
- Molen
- Natuurreservaat
- Toren
- Waardevol landschap
- Cafetaria/restaurant
- Camping
- Cultureel centrum
- Educatief centrum
- Fietsverhuur
- Groepsaccomodatie
- Hengelplaats
- Hoeveboerderij
- Hotel
- Huisverkoop streekproducten
- Jachthaven/watersportactie
- Museum
- Picknickplaats
- Toeristisch info-kantoor
- Wandelbos
- Mountainbikeroute
- Bewegwijzerde wandelroute
- Onbewegwijzerde wandelroute
- Onbewegwijzerde wandelroute (andere)
- Provinciale fietsroute
- Andere bewegwijzerde fietsroutes

Schaal:

Noord

Opdrachthouders

Vereniging voor Bos in Vlaanderen i.s.m. AEOLUS bvba

Kaart 8 : Recreatief knelpunt tractorverkeer-wandelrecreatie Lembeeks bossen

Paden onder druk

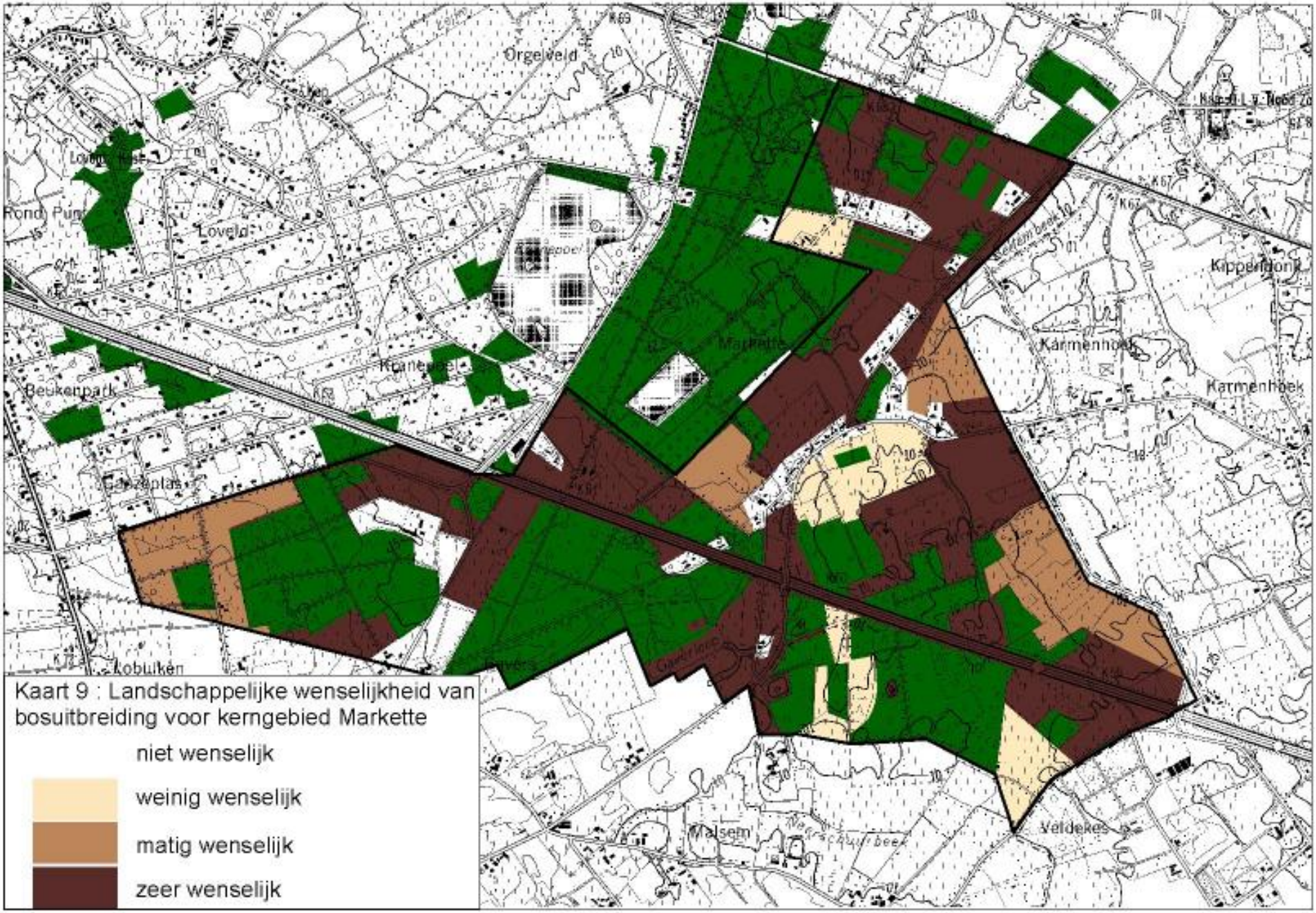

Kaart 9 : Landschappelijke wenselijkheid van bosuitbreiding voor kerngebied Markette

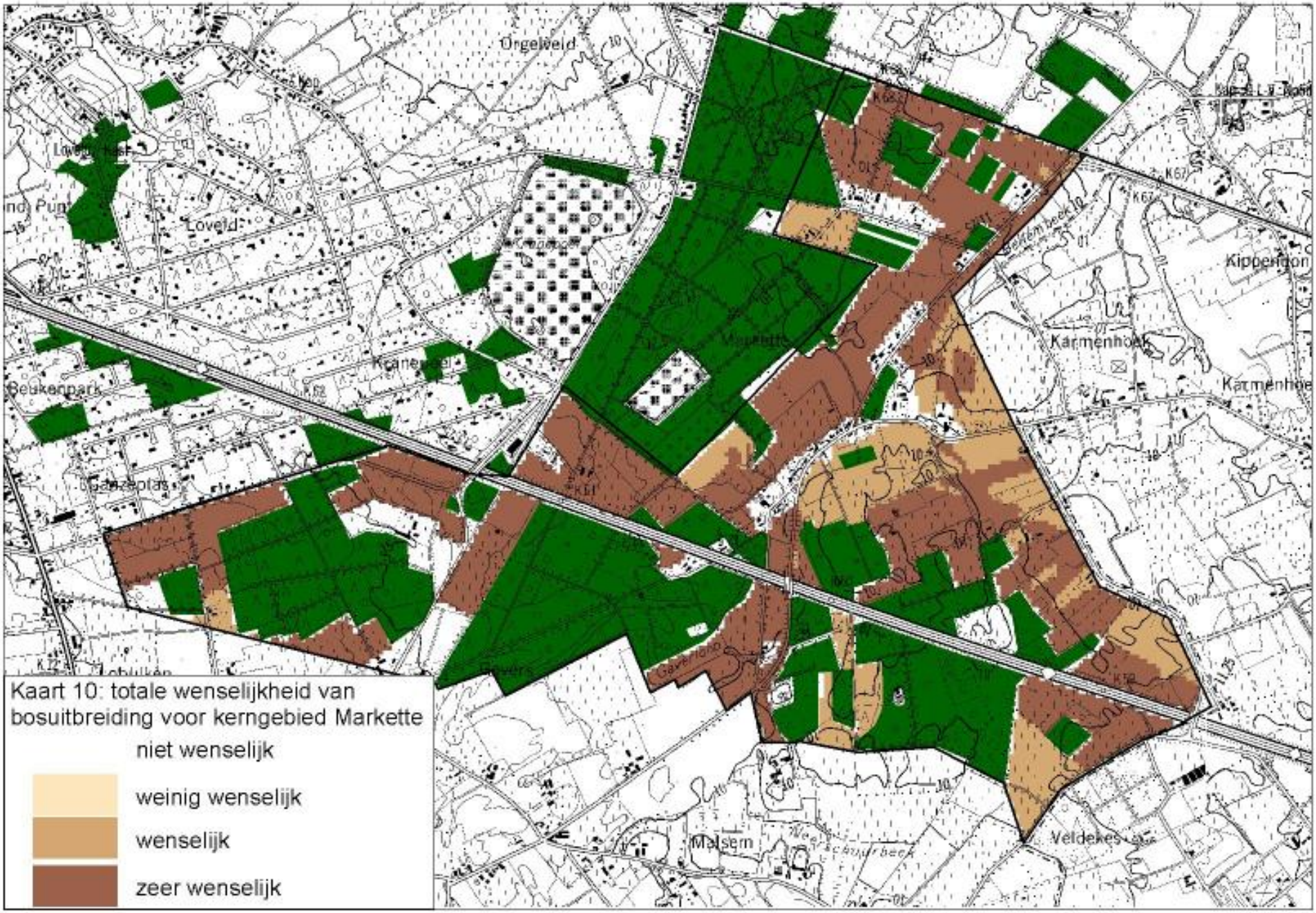

Kaart 10: totale wenselijkheid van bosuitbreiding voor kerngebied Markette

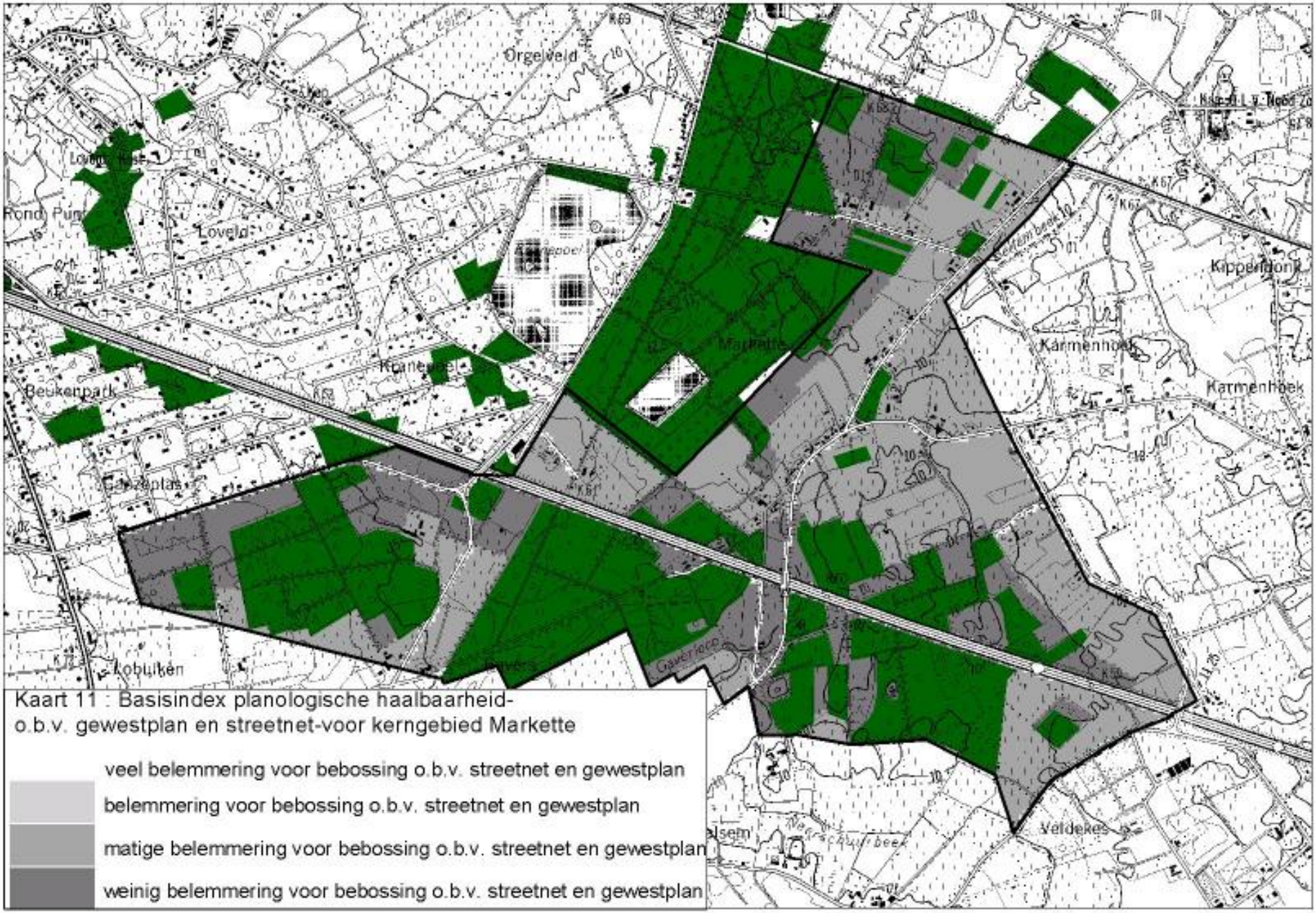

Kaart 11 : Basisindex planologische haalbaarheid-
o.b.v. gewestplan en streetnet-voor kerngebied Markette

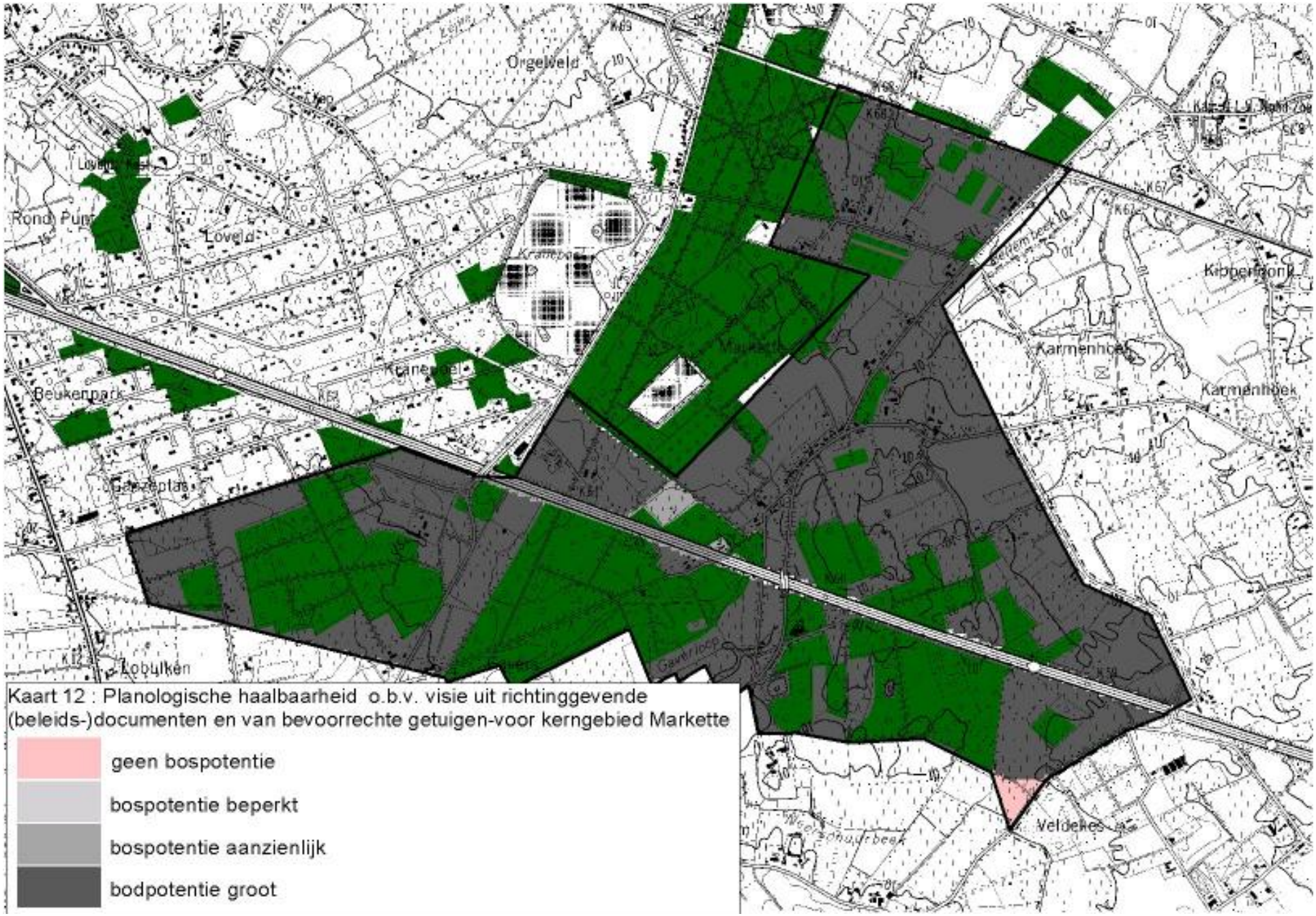

Kaart 12 : Planologische haalbaarheid o.b.v. visie uit richtinggevende (beleids-)documenten en van bevoorrechte getuigen-voor kerngebied Markette

- geen bospotentie
- bospotentie beperkt
- bospotentie aanzienlijk
- bodpotentie groot

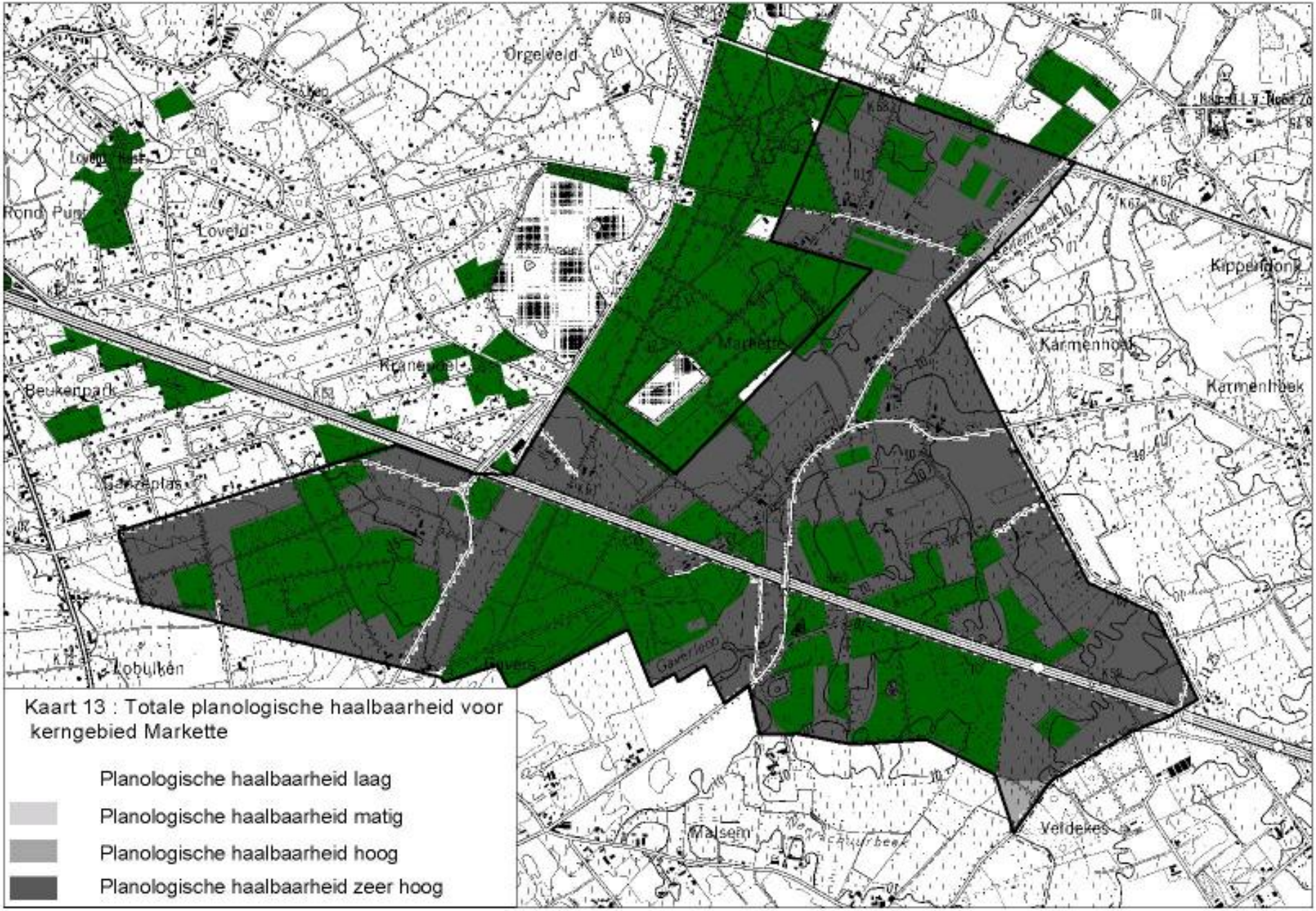

Kaart 13 : Totale planologische haalbaarheid voor kerngebied Markette

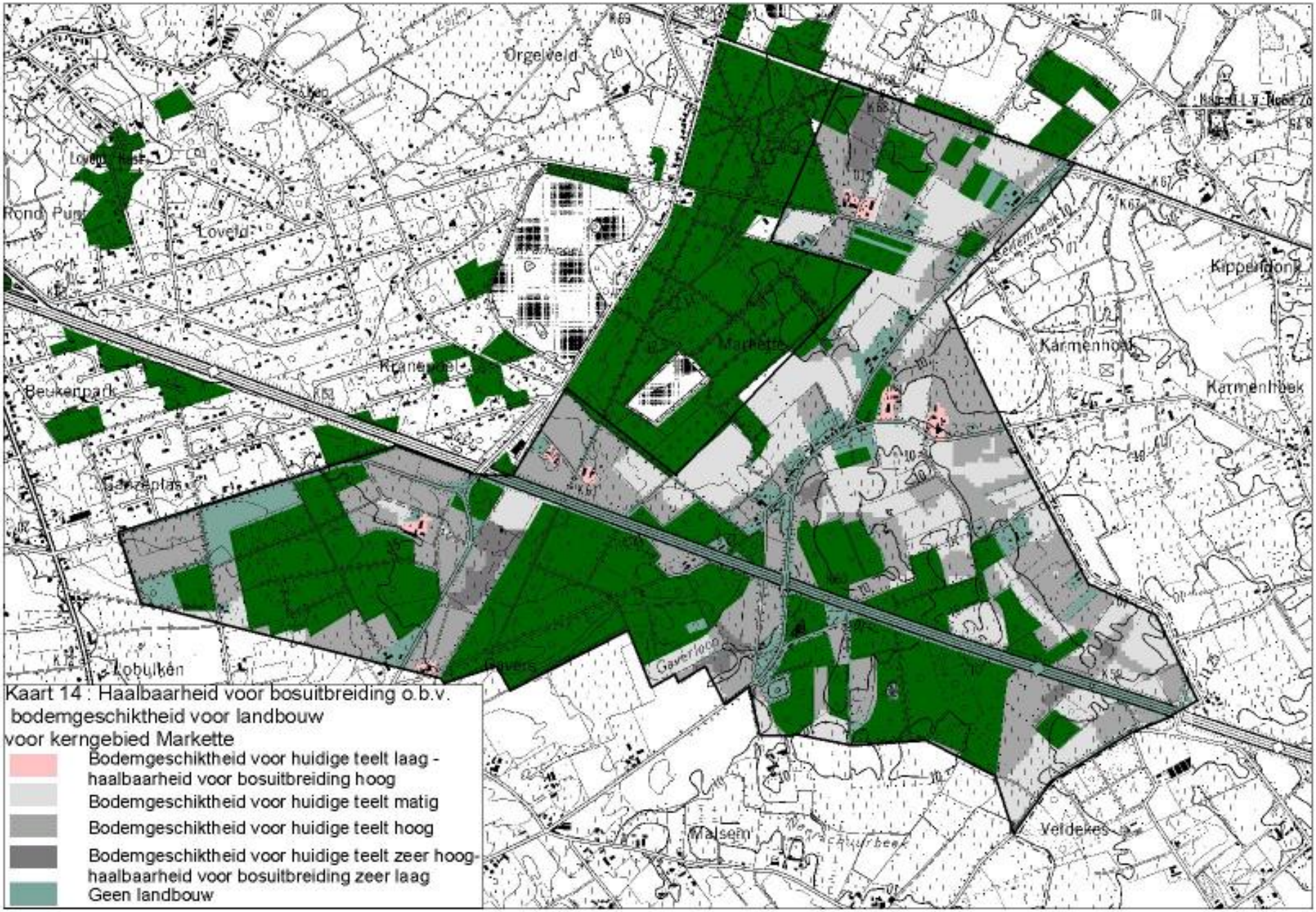

Kaart 14 : Haalbaarheid voor bosuitbreiding o.b.v. bodemgeschiktheid voor landbouw voor kerngebied Markette

- Bodemgeschiktheid voor huidige teelt laag - haalbaarheid voor bosuitbreiding hoog
- Bodemgeschiktheid voor huidige teelt matig
- Bodemgeschiktheid voor huidige teelt hoog
- Bodemgeschiktheid voor huidige teelt zeer hoog- haalbaarheid voor bosuitbreiding zeer laag
- Geen landbouw

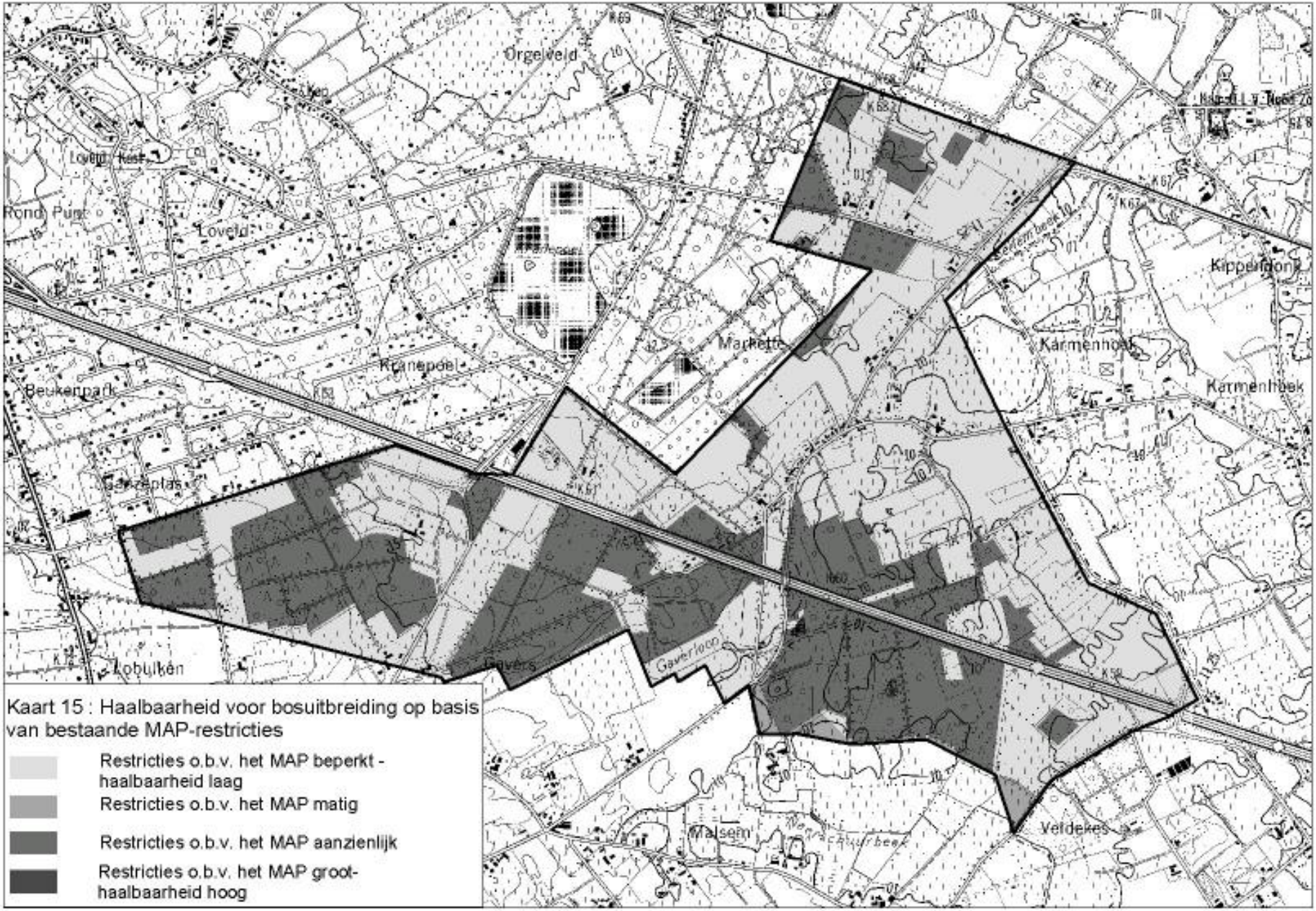

Kaart 15 : Haalbaarheid voor bosuitbreiding op basis van bestaande MAP-restricties

- Restricties o.b.v. het MAP beperkt - haalbaarheid laag
- Restricties o.b.v. het MAP matig
- Restricties o.b.v. het MAP aanzienlijk
- Restricties o.b.v. het MAP groot- haalbaarheid hoog

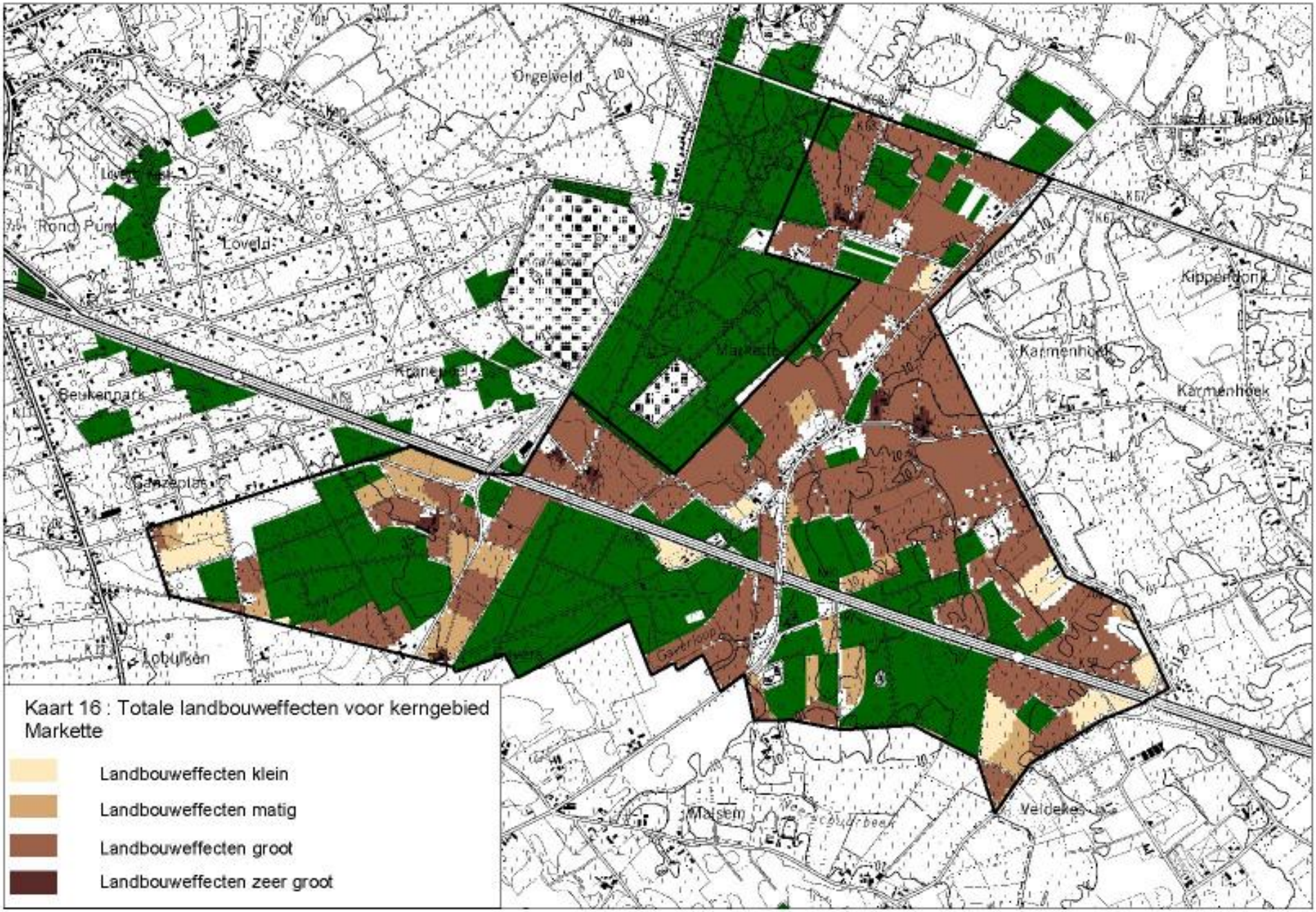

Kaart 16 : Totale landbouweffecten voor kerngebied Markette

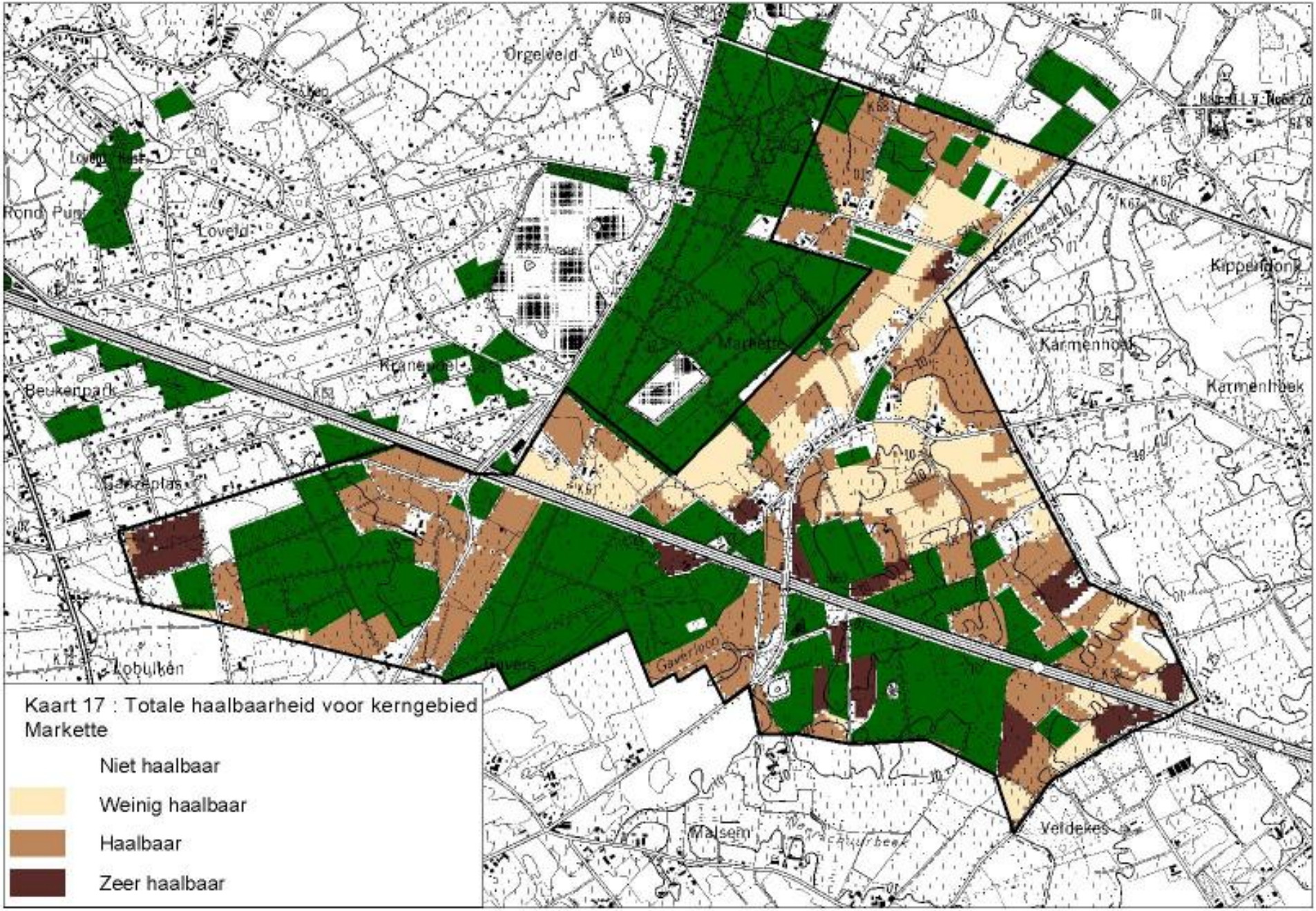

Kaart 17 : Totale haalbaarheid voor kerngebied Markette

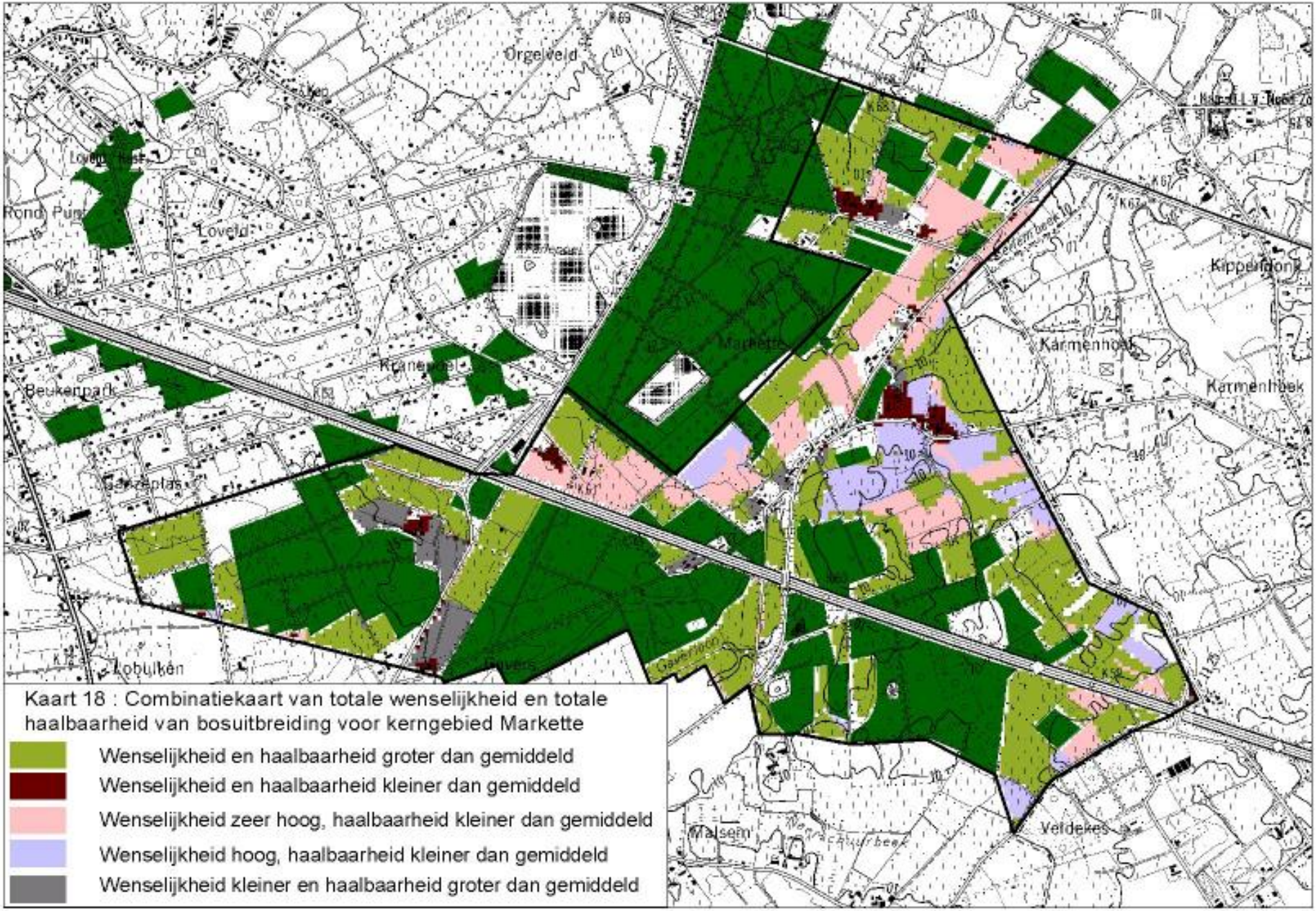

Kaart 18 : Combinatiekaart van totale wenselijkheid en totale haalbaarheid van bosuitbreiding voor kerngebied Markette

- Wenselijkheid en haalbaarheid groter dan gemiddeld
- Wenselijkheid en haalbaarheid kleiner dan gemiddeld
- Wenselijkheid zeer hoog, haalbaarheid kleiner dan gemiddeld
- Wenselijkheid hoog, haalbaarheid kleiner dan gemiddeld
- Wenselijkheid kleiner en haalbaarheid groter dan gemiddeld

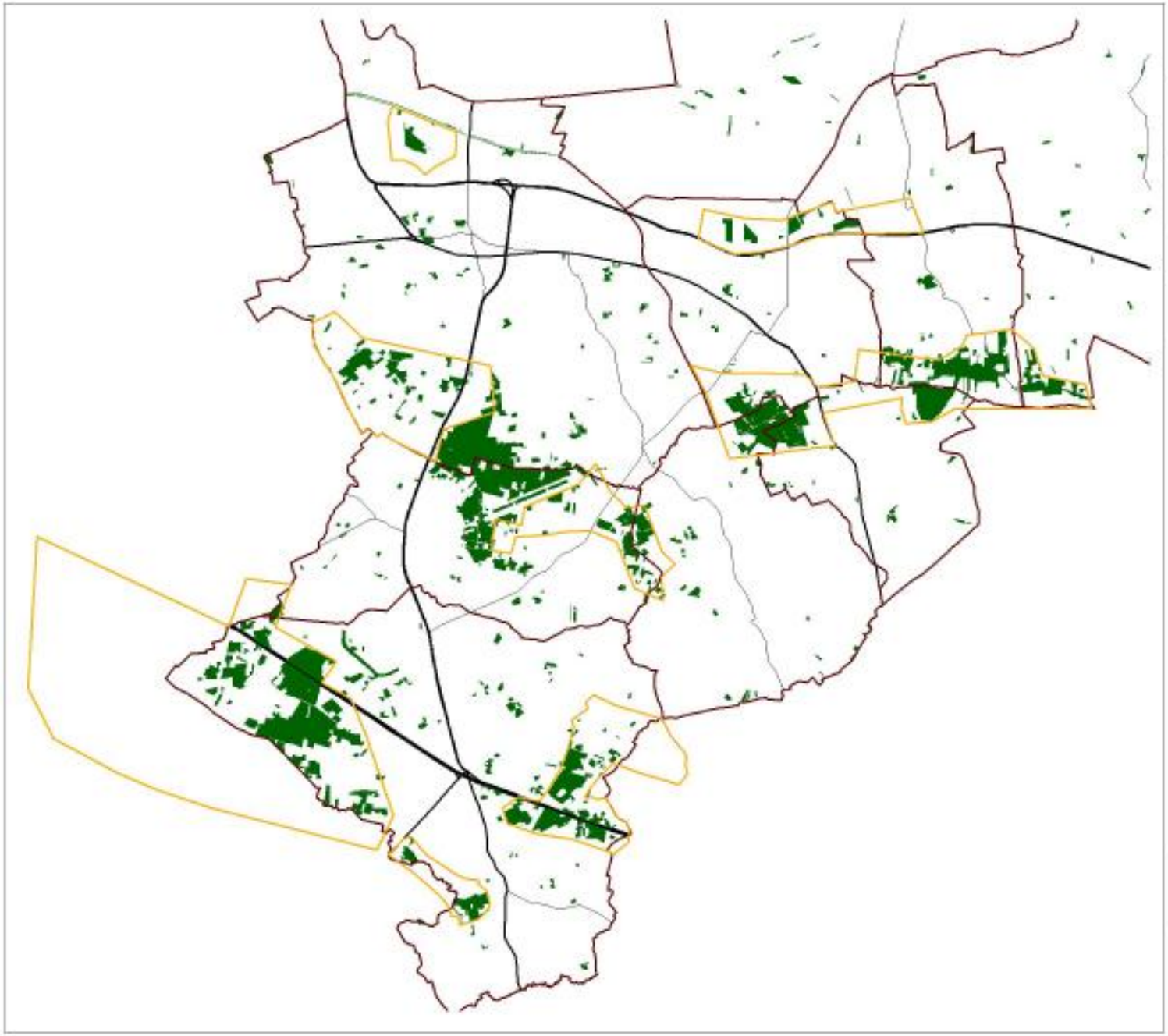

MINISTERIE VAN DE
VLAAMSE GEMEENSCHAP
AMINAL Afdeling Bos & groen

PROVINCIE OOST-VLAANDEREN
Dienst Planning en natuurbehoud

STREEKPLATFORM MEETJESLAND

STUDIE BOSUITBREIDING MEETJESLAND

Kaart 19
Aandachtsgebieden voor lange-termijn visievorming bosuitbreiding, ter afweging met andere sectorvisies

Legende

- Aandachtsgebieden
- Kerngebieden
- Gemeentegrenzen
- Bosgebieden
- Autosnelweg
- Hoofdweg
- Secundaire weg

Schaal : 1/100000

Noord

Opdrachthouders

Vereniging voor Bos in Vlaanderen i.s.m. ARCOLUS bvba

MINISTERIE VAN DE VLAAMSE GEMEENSCHAP
AMINAL Afdeling Bos & groen

PROVINCIE OOST-VLAANDEREN
Dienst Planning en natuurbehoud

STREEKPLATFORM MEETJESLAND

STUDIE BOSUITBREIDING MEETJESLAND

Kaart 20
Resultaten wenselijkheids- en haalbaarheids-analyses voor kerngebied Heihoek

Legende

Bestaande bossen

Volgorde van aanmaak van de kaarten

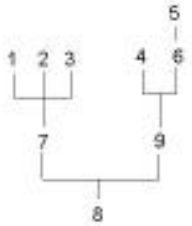

Schaal : 1 / 15.000

Noord

Situatieschets

Opdrachthouders

Vereniging voor Bos in Vlaanderen

i.s.m.

AEOLUS bvba

Kaart 21 : Voorstel tot bestemmingswijziging in kerngebied Heihoek

Kaart 22 : Landschappelijke overwegingen bij eventuele effectieve bosuitbreiding in kerngebied Heihoek

MINISTERIE VAN DE VLAAMSE GEMEENSCHAP
AMINAL Afdeling Bos & groen

PROVINCIE OOST-VLAANDEREN
Dienst Planning en natuurbehoud

STREEKPLATFORM MEETJESLAND

STUDIE BOSUITBREIDING MEETJESLAND

Kaart 21 en 22

Legende kaart bestemmingswijziging

- Voorstel tot bestemmingswijziging
- Bestaand bos
- 0100- woongebied
- 0102- woongebied met landelijk karakter
- 0104- woonpark
- 0105- woonuitbreidingsgebied
- 0200- gebied voor gemeenschapsvoorzieningen en openbaar nut
- 0401- gebieden voor dagrecreatie
- 0402- gebieden voor verblijfrecreatie
- 0500- parkgebieden
- 0700- groengebied
- 0701- natuurgebied
- 0800- bosgebieden
- 0900- agrarische gebieden
- 0901- landschappelijk waardevolle gebieden
- 0910- agrarische gebieden met ecologisch belang
- 1000- industriegebieden
- 1100- ambachtelijke bedrijven en kmo's
- 1200- ontginningsgebieden
- 1400- inplantingsgebieden
- 1500- bestaande autosnelwegen
- 1504- bestaande waterwegen
- 1506- reservatiegebieden
- 1505- aan te leggen waterwegen

Legende kaart landschappelijke overwegingen

- kerngebieden
- bestaand bos
- relicta
- percelenpatroon
- leesbaarheid van de rivier in het landschap
- aanwezigheid van kleine landschapselementen
- aanwezigheid van fruitbomen
- voorkomen van dreven

Schaal : 1 / 10.000

Noord

Studiegebied

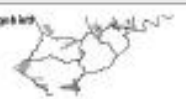

Opdrachthouders

Vereniging voor Bos in Vlaanderen i.s.m. AEOLUS bvba

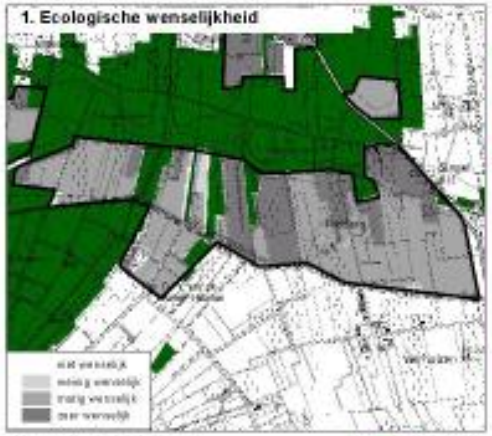

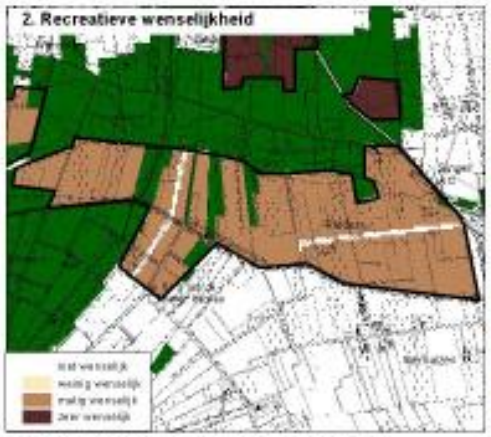

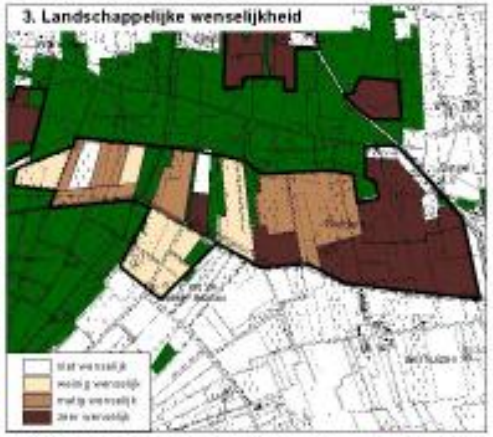

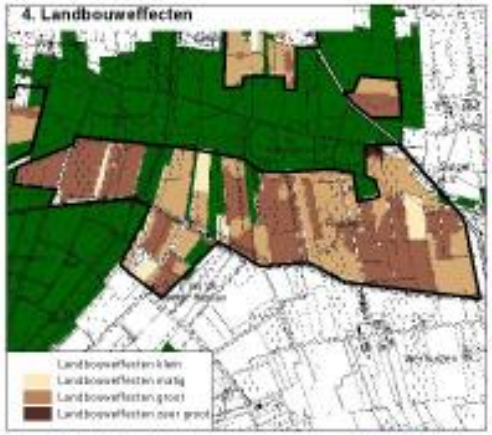

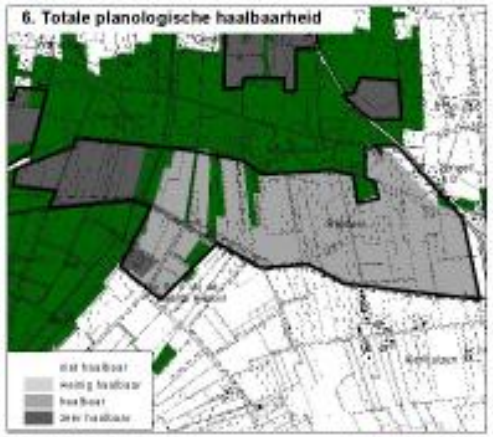

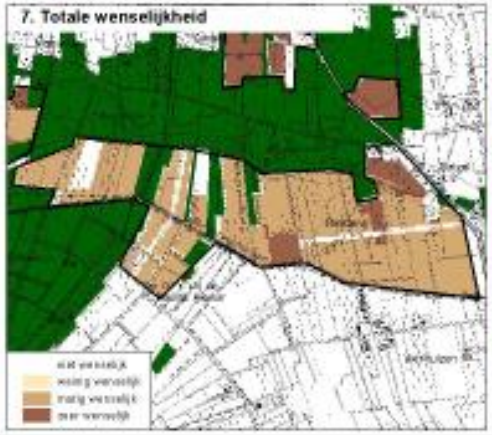

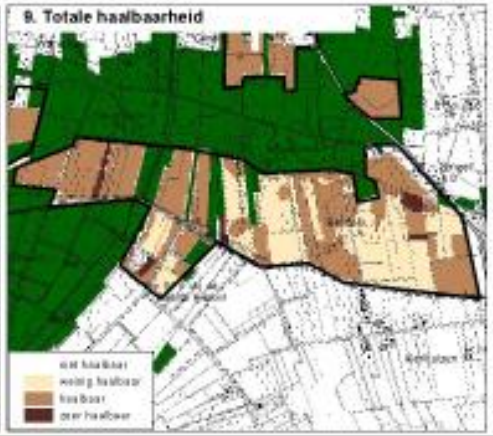

MINISTERIE VAN DE VLAAMSE GEMEENSCHAP
AMINAL Afdeling Bos & groen

PROVINCIE OOST-VLAANDEREN
Dienst Planning en natuurbehoud

STREEKPLATFORM MEETJESLAND

STUDIE BOSUITBREIDING MEETJESLAND

Kaart 23
Resultaten wenselijkheids- en haalbaarheids-analyses voor kerngebied Burggravenstroom

Legende

Bestaande bossen

Volgorde van aanmaak van de kaarten

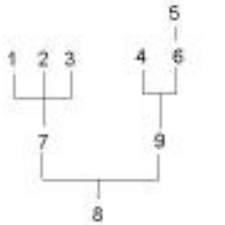

Schaal : 1/25.000

Noord

Studiegebied

Opdrachthouders

i.s.m.

Vereniging voor Bos in Vlaanderen

AEOLUS bvba

Kaart 24 : Voorstel tot bestemmingswijziging in kerngebied Burggravenstroom

Kaart 25 : Landschappelijke overwegingen bij eventuele effectieve bosuitbreiding in kerngebied Burggravenstroom

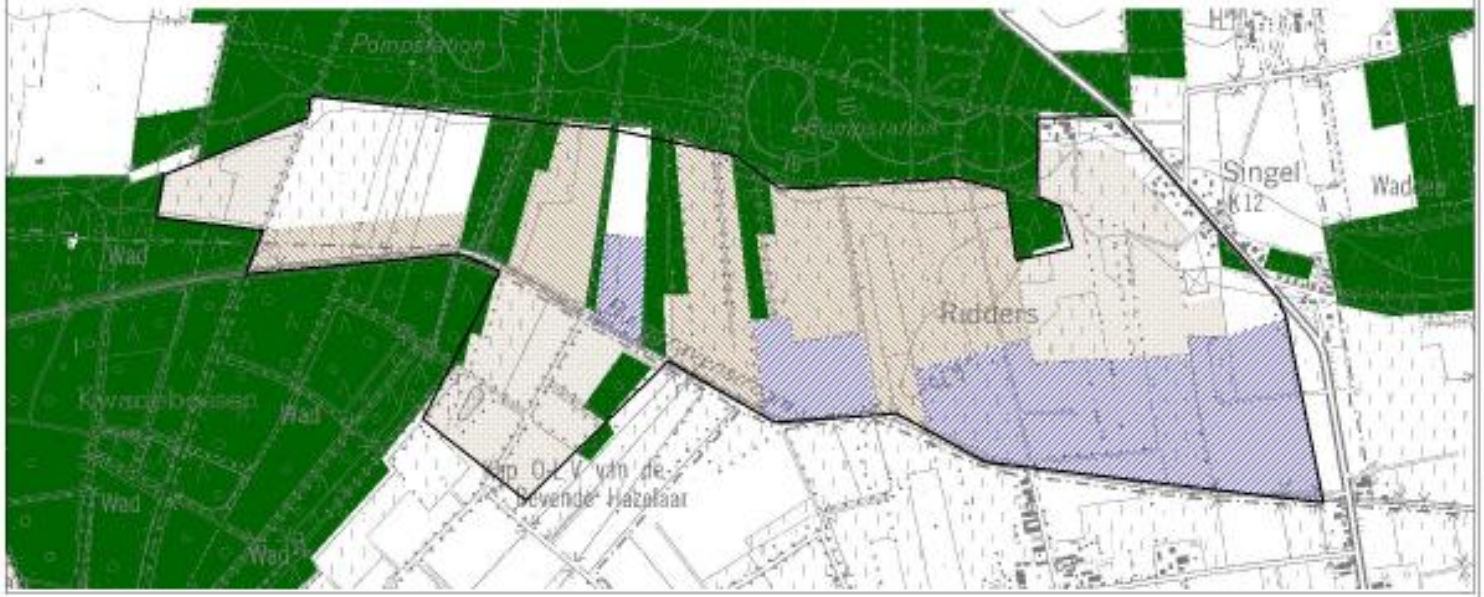

MINISTERIE VAN DE VLAAMSE GEMEENSCHAP
AMINAL Afdeling Bos & groen

PROVINCIE OOST-VLAANDEREN
Dienst Planning en natuurbehoud

STREEKPLATFORM MEETJESLAND

STUDIE BOSUITBREIDING MEETJESLAND

Kaart 24 en 25

Legende kaart bestemmingswijziging

- Voorstel tot bestemmingswijziging
- Bestaand bos
- 0100- woongebied
- 0102- woongebied met landelijk karakter
- 0104- woonpark
- 0105- woonuitbreidingsgebied
- 0200- gebied voor gemeenschapsvoorzieningen en openbaar nut
- 0401- gebieden voor dagrecreatie
- 0402- gebieden voor verblijfrecreatie
- 0500- parkgebieden
- 0700- groengebied
- 0701- natuurgebied
- 0800- bosgebieden
- 0900- agrarische gebieden
- 0901- landschappelijk waardevolle gebieden
- 0910- agrarische gebieden met ecologisch belang
- 1000- industriegebieden
- 1100- ambachtelijke bedrijven en kmo's
- 1200- ontginningsgebieden
- 1400- militaire gebieden
- 1500- bestaande autowegen
- 1504- bestaande waterwegen
- 1506- reservatiegebieden
- 1505- aan te leggen waterwegen

Legende kaart landschappelijke overwegingen

- kerngebieden
- bestaand bos
- vista
- perceelspatroon
- leesbaarheid van de rivier in het landschap
- aanwezigheid van kleine landschapselementen
- aanwezigheid van houtkanten
- Voorkomen van dreven

Schaal : 1 / 10.000

Noord

Studiegebied

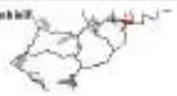

Opdrachthouders

i.s.m.

Vereniging voor Bos in Vlaanderen

AEOLUS bvba

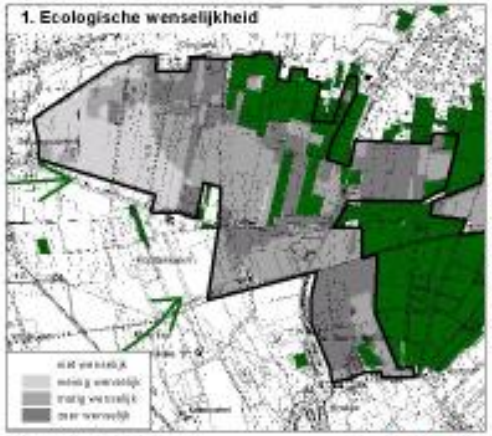

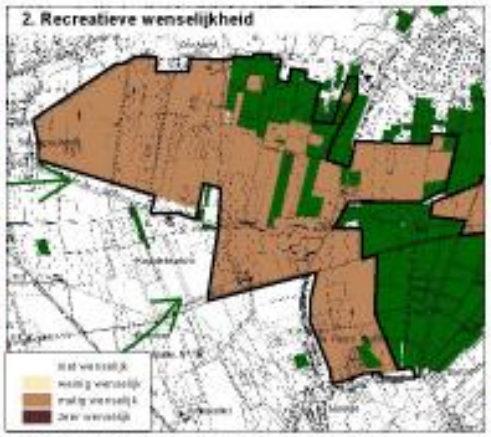

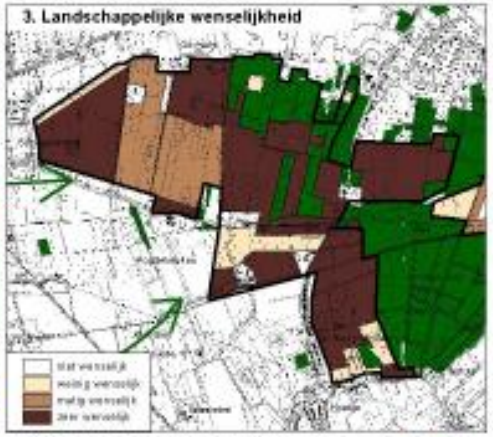

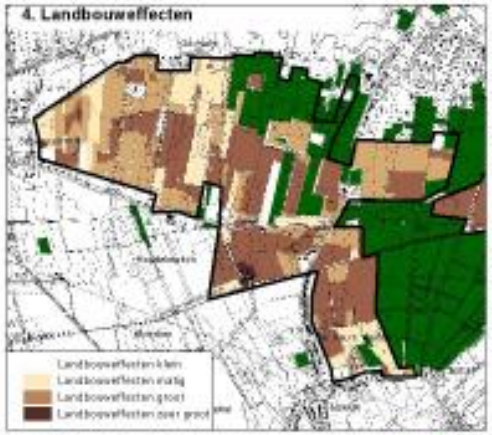

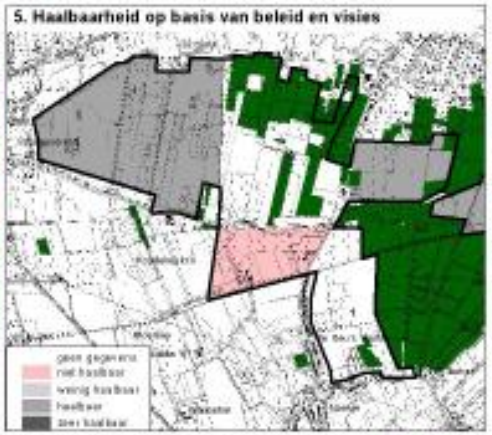

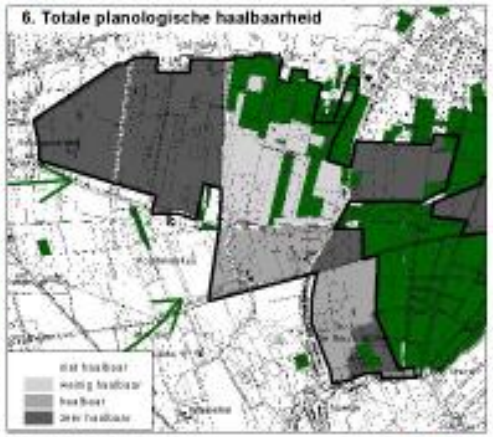

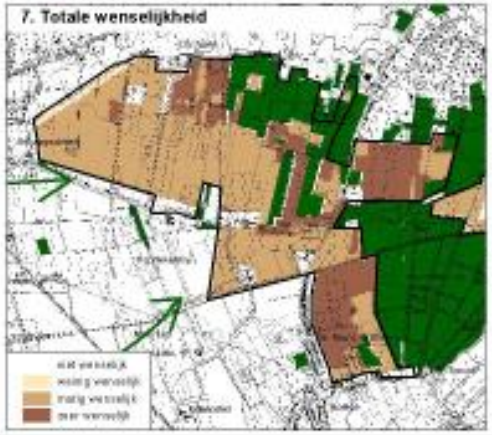

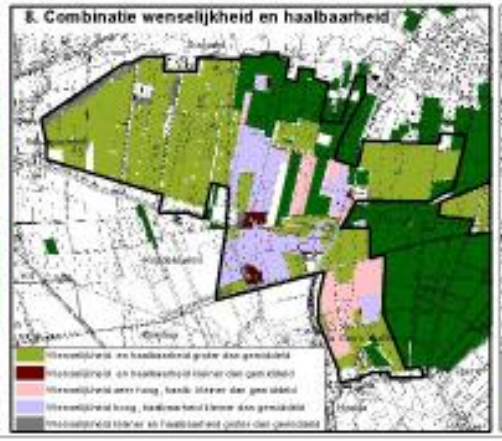

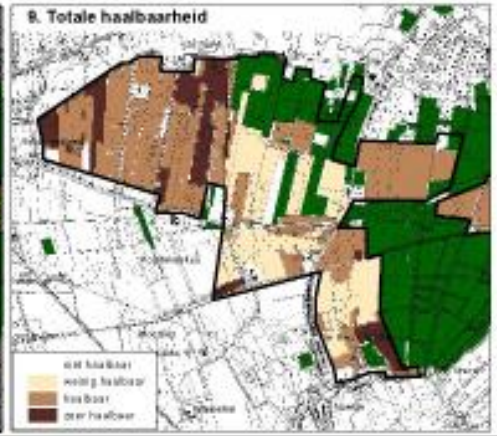

MINISTERIE VAN DE VLAAMSE GEMEENSCHAP
AMINAL Afdeling Bos & groen

PROVINCIE OOST-VLAANDEREN
Dienst Planning en natuurbehoud

STREEKPLATFORM MEETJESLAND

STUDIE BOSUITBREIDING MEETJESLAND

Kaart 28
Resultaten wenselijkheids- en haalbaarheids-analyses voor kerngebied Scheutbos

Legende

Bestaande bossen

Volgorde van aanmaak van de kaarten

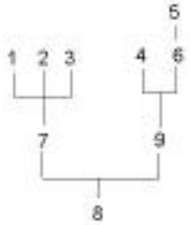

Schaal : 1 / 10.000

Noord

Situatieschets

Opdrachthouders

i.s.m.

Vereniging voor Bos in Vlaanderen

AEOLUS bvba

Kaart 27 : Voorstel tot bestemmingswijziging in kerngebied Scheutbos

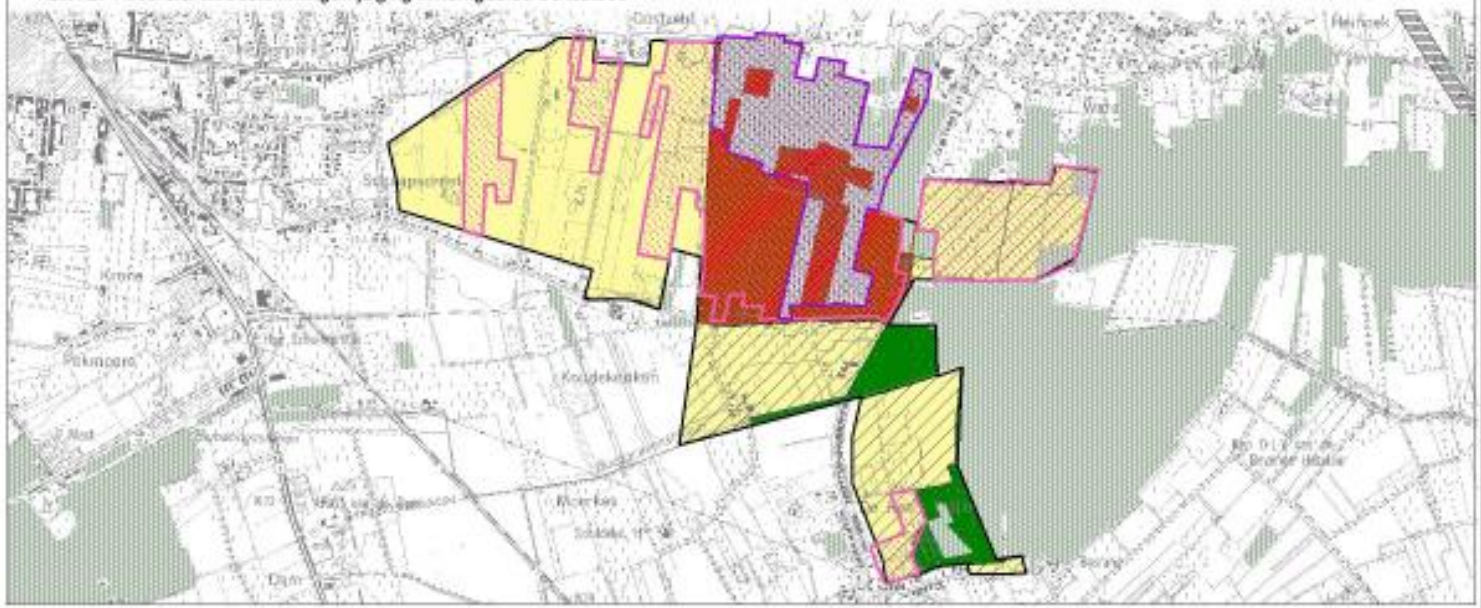

Kaart 28 : Landschappelijke overwegingen bij eventuele effectieve bosuitbreiding in kerngebied Scheutbos

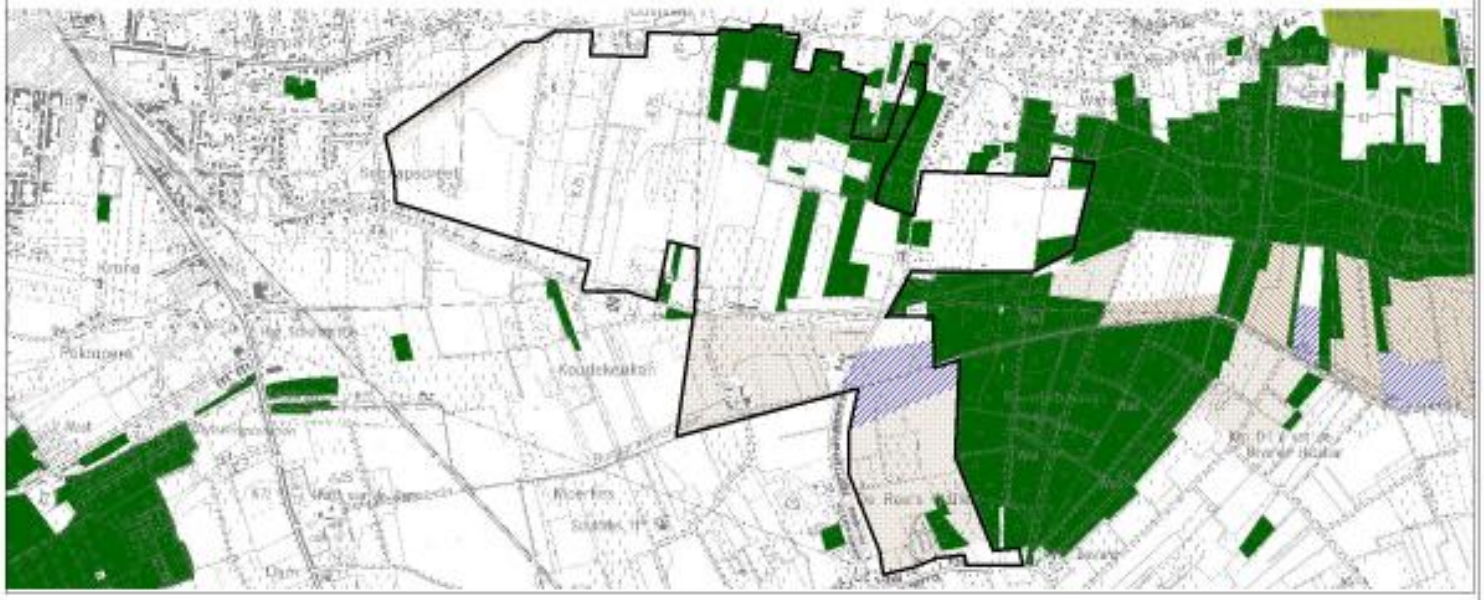

MINISTERIE VAN DE VLAAMSE GEMEENSCHAP
AMINAL Afdeling Bos & groen

PROVINCIE OOST-VLAANDEREN
Dienst Planning en natuurbehoud

STREEKPLATFORM MEETJESLAND

STUDIE BOSUITBREIDING MEETJESLAND

Kaart 27 en 28

Legende kaart bestemmingswijziging

- Voorstel tot bestemmingswijziging naar bosuitbreidingsgebied
- Voorstel tot bestemmingswijziging naar bosgebied
- Bestaand bos
- 0100- woongebied
- 0102- woongebied met landelijk karakter
- 0104- woonpark
- 0105- woonuitbreidingsgebied
- 0200- gebied voor gemeenschapsvoorzieningen en openbaar nut
- 0401- gebieden voor dagrecreatie
- 0402- gebieden voor verblijfrecreatie
- 0500- parkgebieden
- 0700- groengebied
- 0701- natuurgebied
- 0800- bosgebieden
- 0900- agrarische gebieden
- 0901- landschappelijk waardevolle gebieden
- 0910- agrarische gebieden met ecologisch belang
- 1000- industriegebieden
- 1100- ambachtelijke bedrijven en kmo's
- 1200- ontginningsgebieden
- 1400- militaire gebieden
- 1500- bestaande autosnelwegen
- 1504- bestaande waterwegen
- 1506- reservatiegebieden
- 1505- aan te leggen waterwegen

Legende kaart landschappelijke overwegingen

- kerngebieden
- bestaand bos
- vista
- perceelspatroon
- leesbaarheid van de rivier in het landschap
- aanwezigheid van kleine landschapselementen
- aanwezigheid van houtkanten
- Voorkomen van dieren

Schaal : 1 / 10.000

Noord

Studiegebied

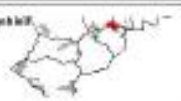

Opdrachthouders

Vereniging voor Bos in Vlaanderen i.s.m. AEOLUS bvba

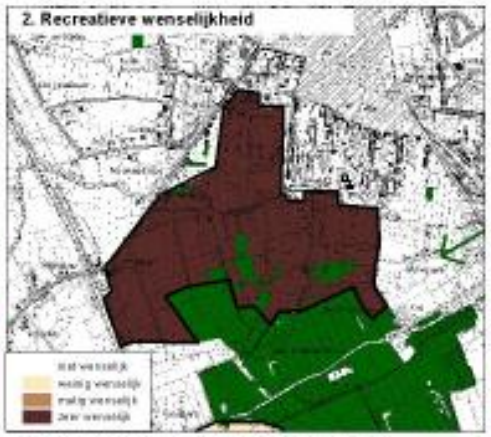

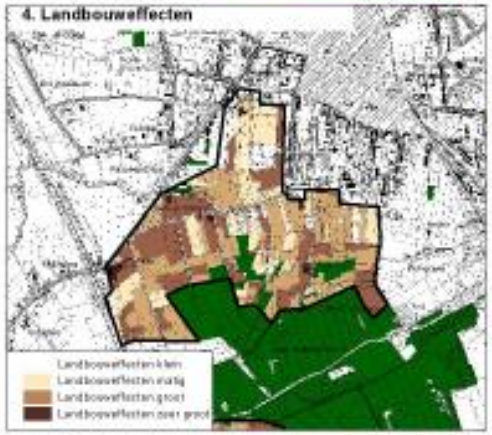

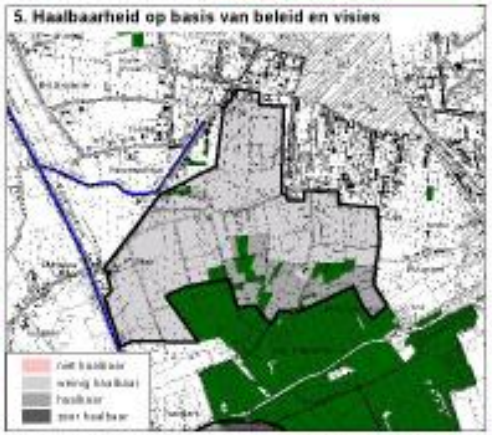

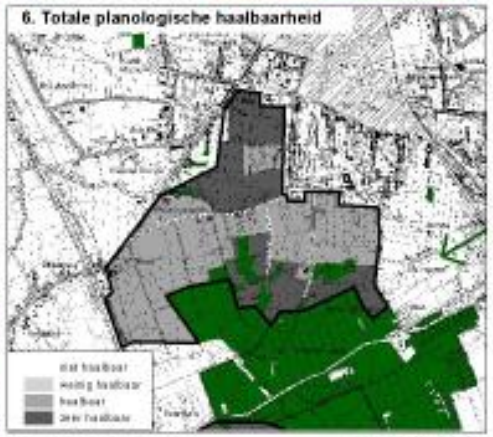

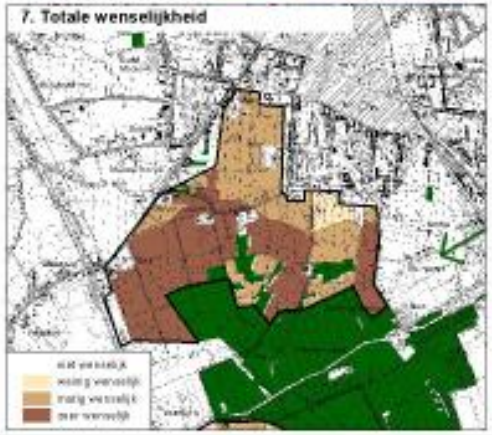

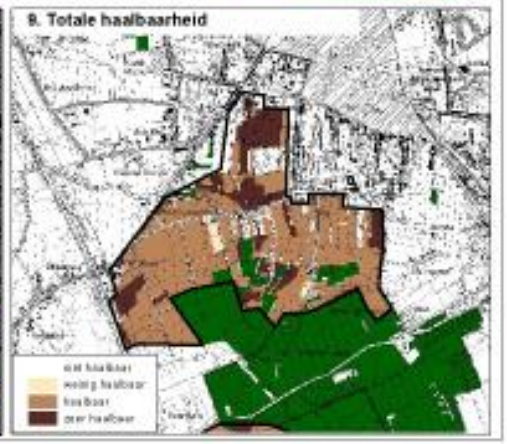

MINISTERIE VAN DE VLAAMSE GEMEENSCHAP
AMINAL Afdeling Bos & groen

PROVINCIE OOST-VLAANDEREN
Dienst Planning en natuurbehoud

STREEKPLATFORM MEETJESLAND

STUDIE BOSUITBREIDING MEETJESLAND

Kaart 29
Resultaten wenselijkheids- en haalbaarheids-analyses voor kerngebied Eeklo's Leiken

Legende

Bestaande bossen

Volgorde van aanmaak van de kaarten

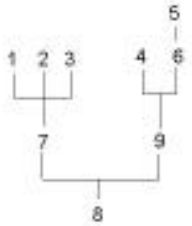

Schaal : 1/35.000

Noord

Studiegebied

Opdrachthouders

Vereniging voor Bos in Vlaanderen

i.s.m.

AEOLUS bvba

Kaart 30 : Voorstel tot bestemmingswijziging in kerngebied Eeklo's Leiken

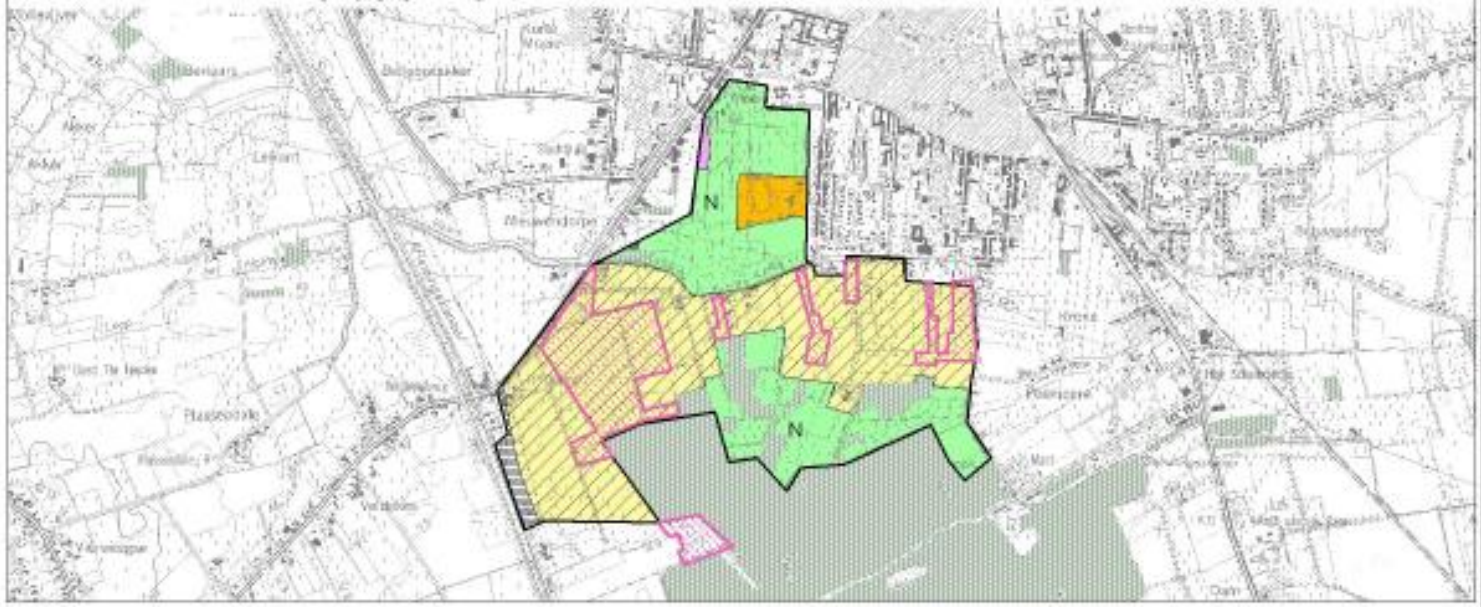

Kaart 31 : Landschappelijke overwegingen bij eventuele effectieve bosuitbreiding in kerngebied Eeklo's Leiken

MINISTERIE VAN DE VLAAMSE GEMEENSCHAP
AMINAL Afdeling Bos & groen

PROVINCIE OOST-VLAANDEREN
Dienst Planning en natuurbehoud

STREEKPLATFORM MEETJESLAND

STUDIE BOSUITBREIDING MEETJESLAND

Kaart 30 en 31

Legende kaart bestemmingswijziging

- Voorstel tot bestemmingswijziging
- Bestaand bos
- 0100- woongebied
- 0102- woongebied met landelijk karakter
- 0104- woonpark
- 0105- woonuitbreidingsgebied
- 0200- gebied voor gemeenschapsvoorzieningen en openbaar nut
- 0401- gebieden voor dagrecreatie
- 0402- gebieden voor verblijfrecreatie
- 0500- parkgebieden
- 0700- groengebied
- 0701- natuurgebied
- 0800- bosgebieden
- 0900- agrarische gebieden
- 0901- landschappelijk waardevolle gebieden
- 0910- agrarische gebieden met ecologisch belang
- 1000- industriegebieden
- 1100- ambachtelijke bedrijven en kmo's
- 1200- ontginningsgebieden
- 1400- militaire gebieden
- 1500- bestaande autowegen
- 1504- bestaande waterwegen
- 1506- reservatiegebieden
- 1505- aan te leggen waterwegen

Legende kaart landschappelijke overwegingen

- kerngebieden
- bestaand bos
- vista
- perceelspatroon
- leesbaarheid van de river in het landschap
- aanwezigheid van kleine landschapselementen
- aanwezigheid van houtkanten
- Voorkomen van dreven

Schaal : 1 / 20.000

Noord

Studiegebied

Opdrachthouders

Vereniging voor Bos in Vlaanderen i.s.m. AEOLUS bvba

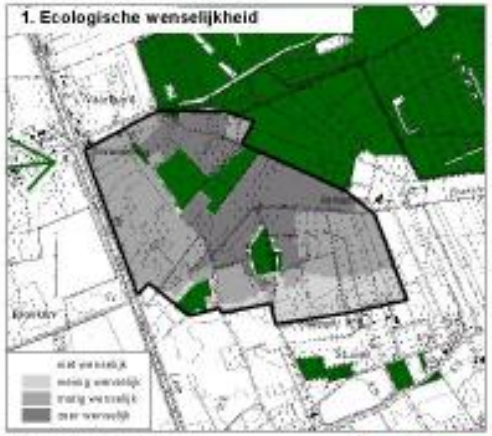

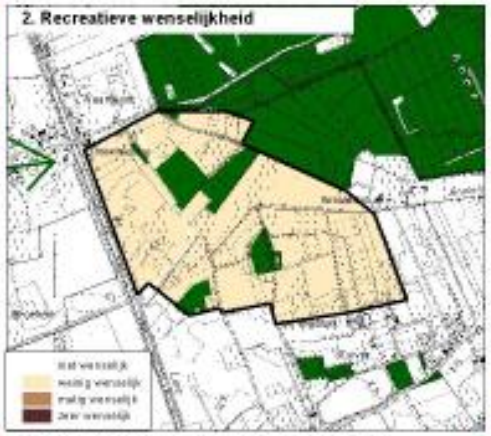

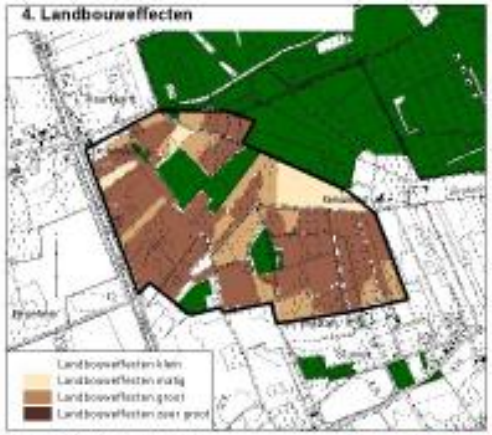

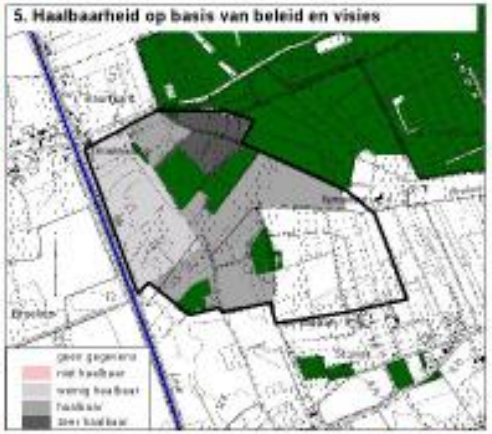

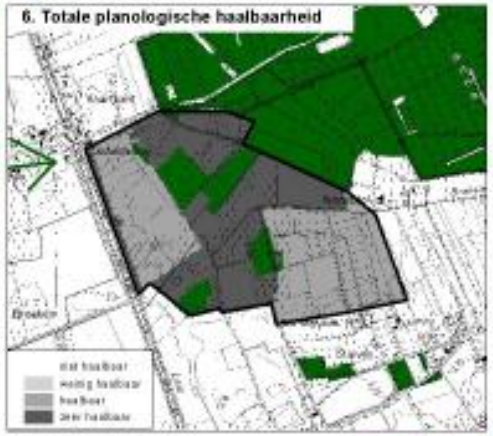

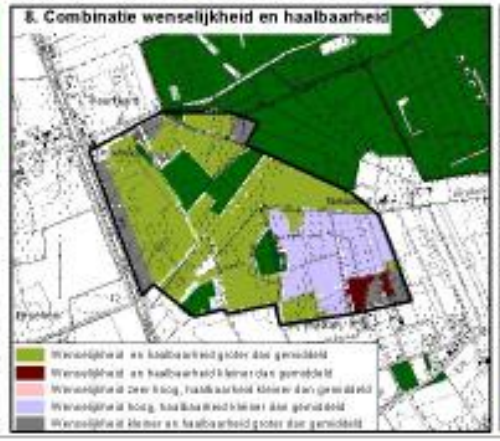

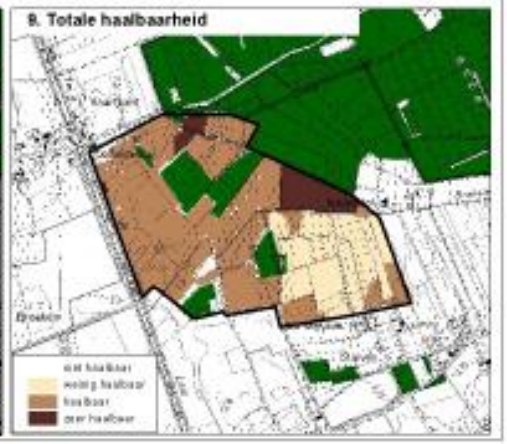

MINISTERIE VAN DE VLAAMSE GEMEENSCHAP
AMINAL Afdeling Bos & groen

PROVINCIE OOST-VLAANDEREN
Dienst Planning en natuurbehoud

STREEKPLATFORM MEETJESLAND

STUDIE BOSUITBREIDING MEETJESLAND

Kaart 32
Resultaten wenselijkheids- en haalbaarheids-analyses voor kerngebied de Stuiver

Legende

Bestaande bossen

Volgorde van aanmaak van de kaarten

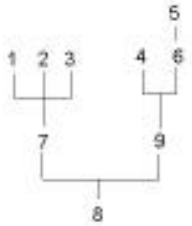

Schaal : 1/25.000

Noord

Studiegebied

Opdrachthouders

i.s.m.

Vereniging voor Bos in Vlaanderen

AEOLUS bvba

Kaart 33 : Voorstel tot bestemmingswijziging in kerngebied de Stuiver

Kaart 34 : Landschappelijke overwegingen bij eventuele effectieve bosuitbreiding in kerngebied de Stuiver

MINISTERIE VAN DE VLAAMSE GEMEENSCHAP
AMINAL Afdeling Bos & groen

PROVINCIE OOST-VLAANDEREN
Dienst Planning en natuurbehoud

STREEKPLATFORM MEETJESLAND

STUDIE BOSUITBREIDING MEETJESLAND

Kaart 33 en 34

Legende kaart bestemmingswijziging

- Voorstel tot bestemmingswijziging
- Bestaand bos
- 0100- woongebied
- 0102- woongebied met landelijk karakter
- 0104- woonpark
- 0105- woonuitbreidingsgebied
- 0200- gebied voor gemeenschapsvoorzieningen en openbaar nut
- 0401- gebieden voor dagrecreatie
- 0402- gebieden voor verblijfrecreatie
- 0500- parkgebieden
- 0700- groengebied
- 0701- natuurgebied
- 0800- bosgebieden
- 0900- agrarische gebieden
- 0901- landschappelijk waardevolle gebieden
- 0910- agrarische gebieden met ecologisch belang
- 1000- industriegebieden
- 1100- ambachtelijke bedrijven en kmo's
- 1200- ontginningsgebieden
- 1400- militaire gebieden
- 1500- bestaande autosnelwegen
- 1504- bestaande waterwegen
- 1506- reservatiegebieden
- 1505- aan te leggen waterwegen

Legende kaart landschappelijke overwegingen

- kerngebieden
- bestaand bos
- vista
- perceelspatroon
- leesbaarheid van de rivier in het landschap
- aanwezigheid van kleine landschapselementen
- aanwezigheid van houtkanten
- Voorkomen van dieren

Schaal : 1 / 15.000

Noord

Studiegebied

Opdrachthouders

Vereniging voor Bos in Vlaanderen i.s.m. AEOLUS bvba

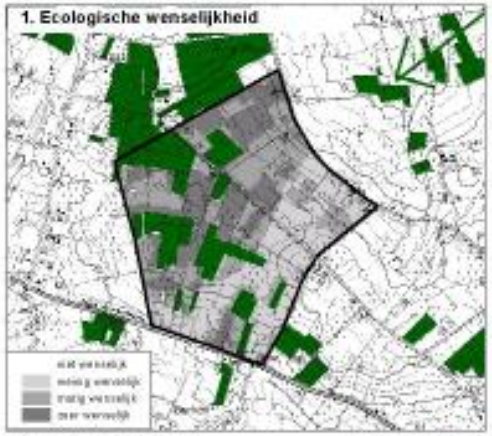

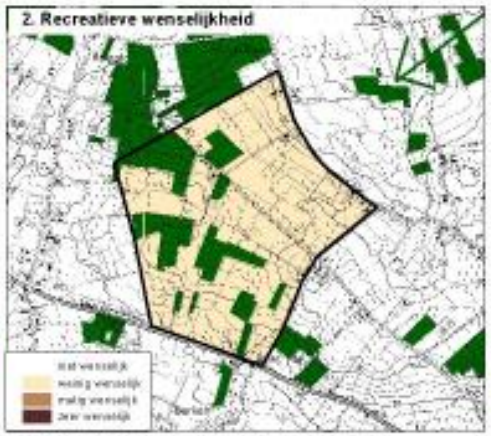

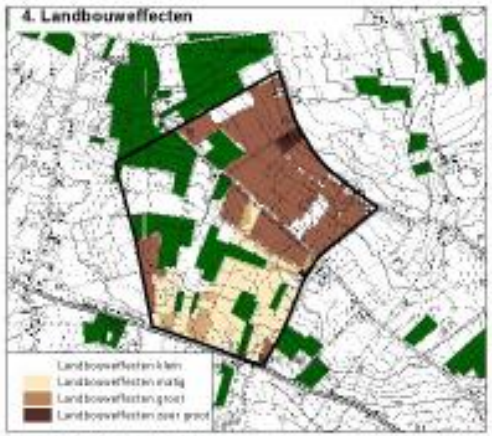

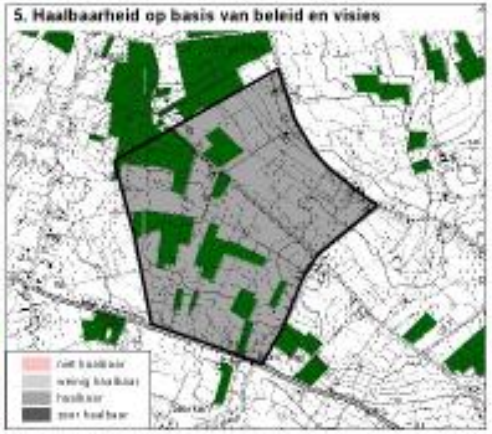

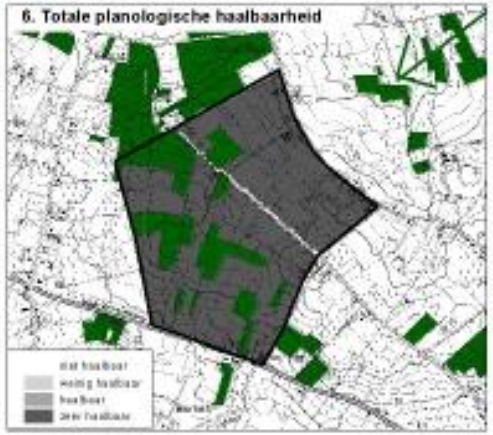

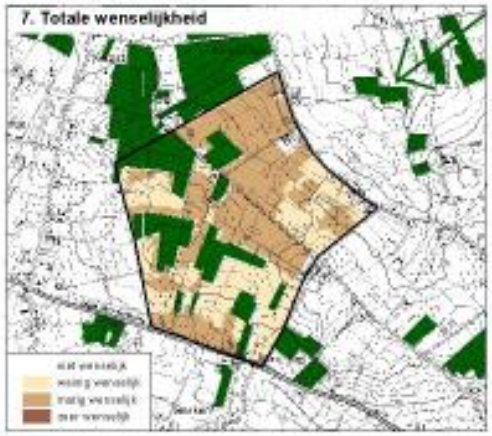

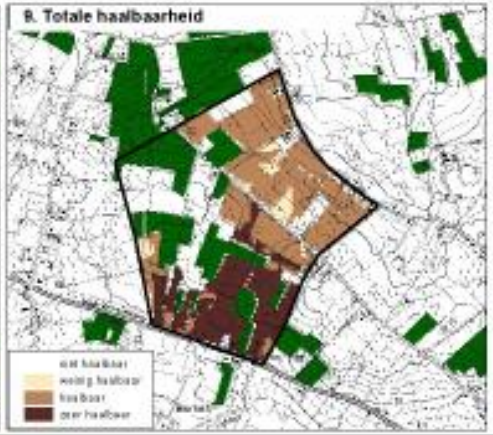

MINISTERIE VAN DE VLAAMSE GEMEENSCHAP
AMINAL Afdeling Bos & groen

PROVINCIE OOST-VLAANDEREN
Dienst Planning en natuurbehoud

STREEKPLATFORM MEETJESLAND

STUDIE BOSUITBREIDING MEETJESLAND

Kaart 36
Resultaten wenselijkheids- en haalbaarheids-analyses voor kerngebied Keigat

Legende

Bestaande bossen

Volgorde van aanmaak van de kaarten

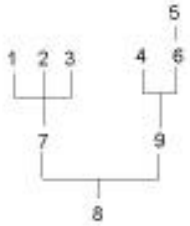

Schaal : 1/25.000

Noord

Studiegebied

Opdrachthouders

Vereniging voor Bos in Vlaanderen

i.s.m.

AEOLUS bvba

Kaart 36 : Voorstel tot bestemmingswijziging in kerngebied Keigat

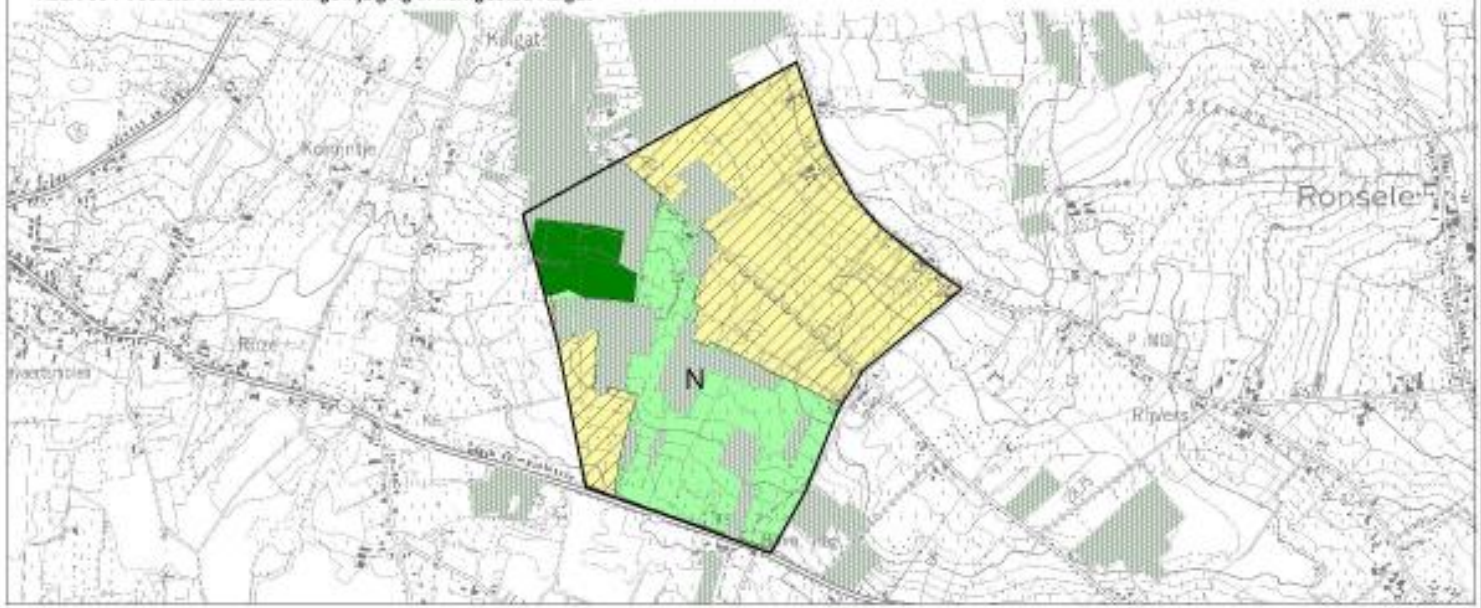

Kaart 37 : Landschappelijke overwegingen bij eventuele effectieve bosuitbreiding in kerngebied Keigat

MINISTERIE VAN DE VLAAMSE GEMEENSCHAP
AMINAL Afdeling Bos & groen

PROVINCIE OOST-VLAANDEREN
Dienst Planning en natuurbehoud

STREEKPLATFORM MEETJESLAND

STUDIE BOSUITBREIDING MEETJESLAND

Kaart 36 en 37

Legende kaart bestemmingswijziging

- Voorstel tot bestemmingswijziging
- Bestaand bos
- 0100- woongebied
- 0102- woongebied met landelijk karakter
- 0104- woonpark
- 0105- woonuitbreidingsgebied
- 0200- gebied voor gemeenschapsvoorzieningen en openbaar nut
- 0401- gebieden voor dagrecreatie
- 0402- gebieden voor verblijfrecreatie
- 0500- parkgebieden
- 0700- groengebied
- 0701- sluurgebied
- 0800- bosgebieden
- 0900- agrarische gebieden
- 0901- landschappelijk waardevolle gebieden
- 0910- agrarische gebieden met ecologisch belang
- 1000- industriegebieden
- 1100- ambachtelijke bedrijven en kmo's
- 1200- ontginningsgebieden
- 1400- militaire gebieden
- 1500- bestaande autowegen
- 1504- bestaande waterwegen
- 1506- reservatiegebieden
- 1505- aan te leggen waterwegen

Legende kaart landschappelijke overwegingen

- kerngebieden
- bestaand bos
- vista
- perceelspatroon
- leesbaarheid van de river in het landschap
- aanwezigheid van kleine landschapselementen
- aanwezigheid van houtkanten
- voorkomen van dreven

Schaal : 1 / 15.000

Noord

Studiegebied

Opdrachthouders

Vereniging voor Bos in Vlaanderen i.s.m. AEOLUS bvba

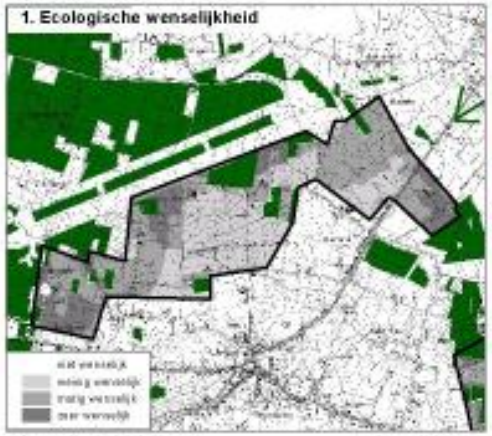

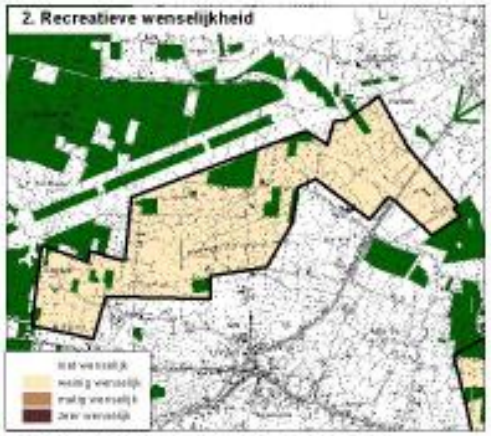

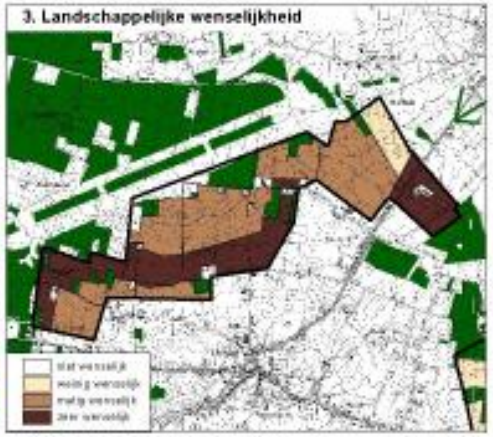

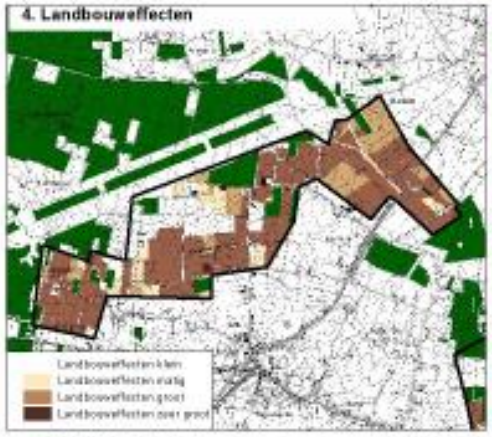

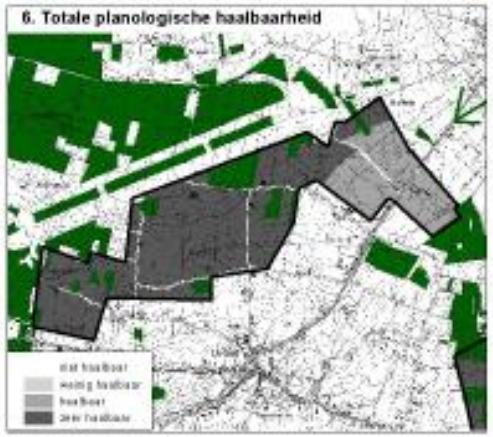

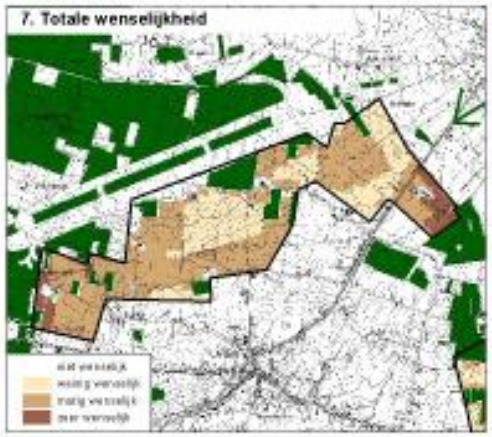

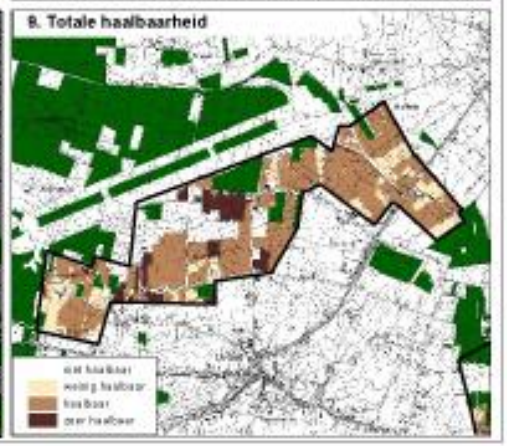

MINISTERIE VAN DE VLAAMSE GEMEENSCHAP
AMINAL Afdeling Bos & groen

PROVINCIE OOST-VLAANDEREN
Dienst Planning en natuurbehoud

STREEKPLATFORM MEETJESLAND

STUDIE BOSUITBREIDING MEETJESLAND

Kaart 38
Resultaten wenselijkheids- en haalbaarheids-analyses voor kerngebied Onderdale-Kleitgoed

Legende

Bestaande bossen

Volgorde van aanmaak van de kaarten

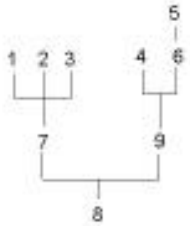

Schaal : 1 / 40.000

Noord

Studiegebied

Opdrachthouders

i.s.m.

Vereniging voor Bos in Vlaanderen

AEOLUS bvba

Kaart 39 : Voorstel tot bestemmingswijziging in kerngebied Onderdale-Kleitgoed

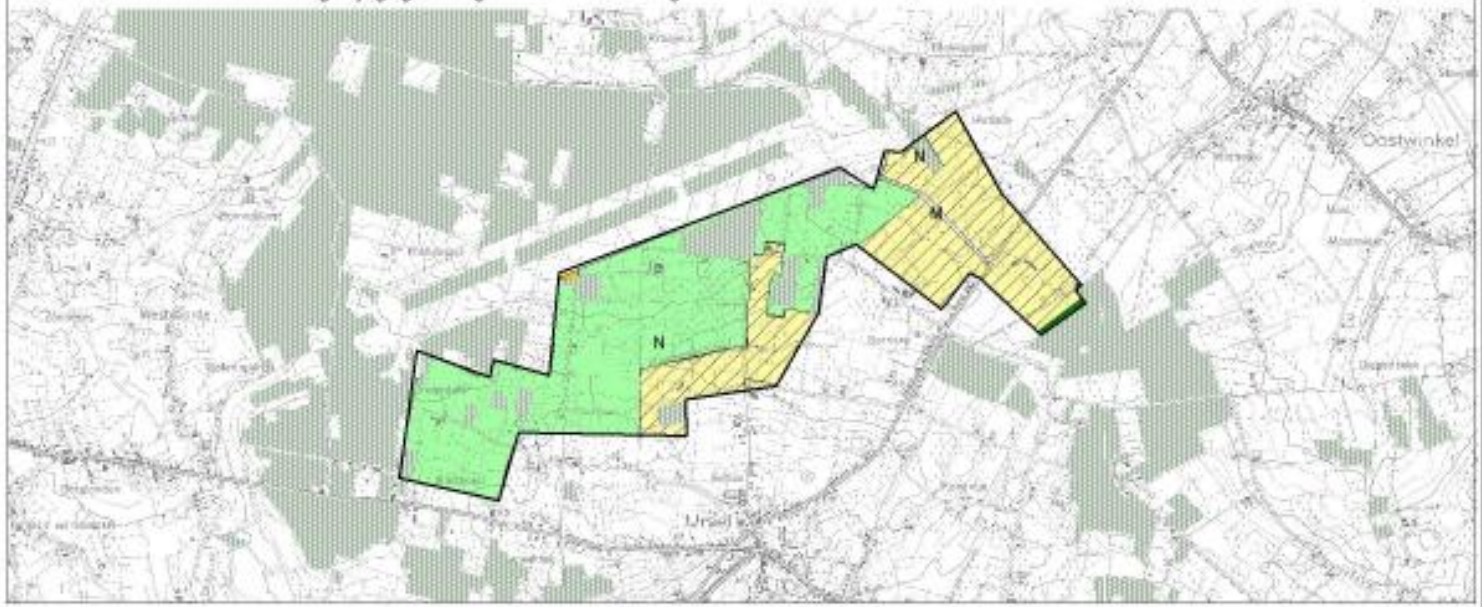

Kaart 40 : Landschappelijke overwegingen bij eventuele effectieve bosuitbreiding in kerngebied Onderdale-Kleitgoed

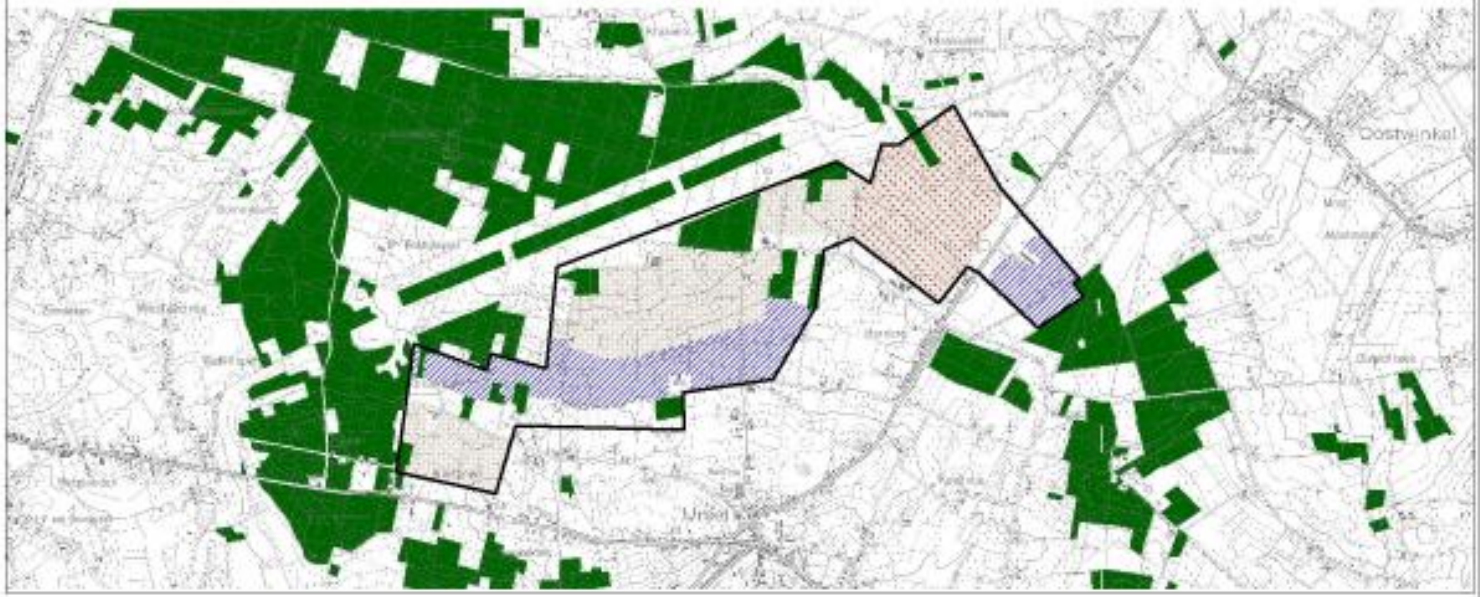

MINISTERIE VAN DE VLAAMSE GEMEENSCHAP
AMINAL Afdeling Bos & groen

PROVINCIE OOST-VLAANDEREN
Dienst Planning en natuurbehoud

STREEKPLATFORM MEETJESLAND

STUDIE BOSUITBREIDING MEETJESLAND

Kaart 39 en 40

Legende kaart bestemmingswijziging

- Voorstel tot bestemmingswijziging
- Bestaand bos
- 0100- woongebied
- 0102- woongebied met landelijk karakter
- 0104- woonpark
- 0105- woonuitbreidingsgebied
- 0200- gebied voor gemeenschapsvoorzieningen en openbaar nut
- 0401- gebieden voor dagrecreatie
- 0402- gebieden voor verblijfrecreatie
- 0500- parkgebieden
- 0700- groengebied
- 0701- natuurgebied
- 0800- bosgebieden
- 0900- agrarische gebieden
- 0901- landschappelijk waardevolle gebieden
- 0910- agrarische gebieden met ecologisch belang
- 1000- industriegebieden
- 1100- ambachtelijke bedrijven en kmo's
- 1200- ontginningsgebieden
- 1400- militaire gebieden
- 1500- bestaande autowegen
- 1504- bestaande waterwegen
- 1506- reservatiegebieden
- 1505- aan te leggen waterwegen

Legende kaart landschappelijke overwegingen

- kerngebieden
- bestaand bos
- vista
- perceelspatroon
- leesbaarheid van de river in het landschap
- aanwezigheid van kleine landschapselementen
- aanwezigheid van hoofdzaken
- voorkomen van dreven

Schaal : 1/25.000

Noord

Studiegebied

Opdrachthouders

Vereniging voor Bos in Vlaanderen i.s.m. AEOLUS bvba

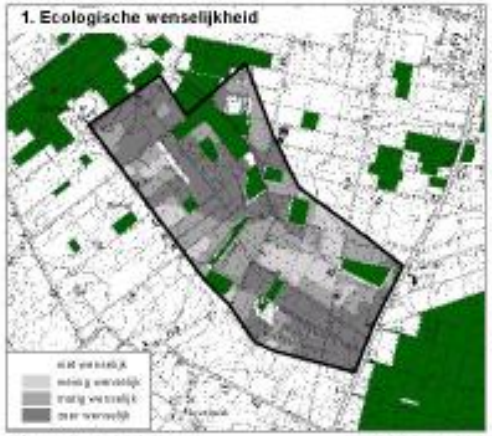

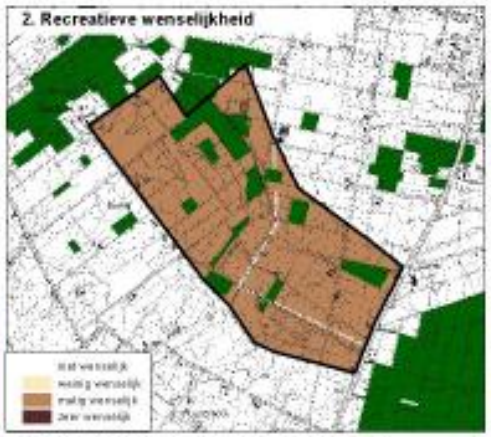

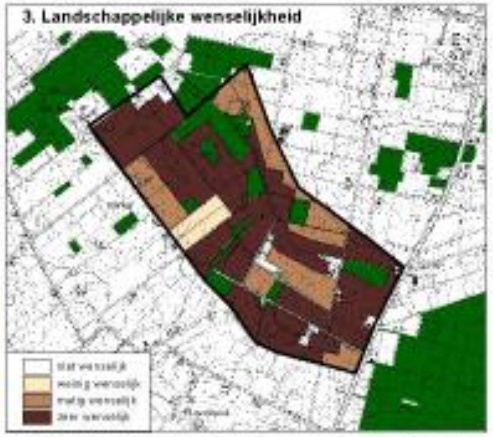

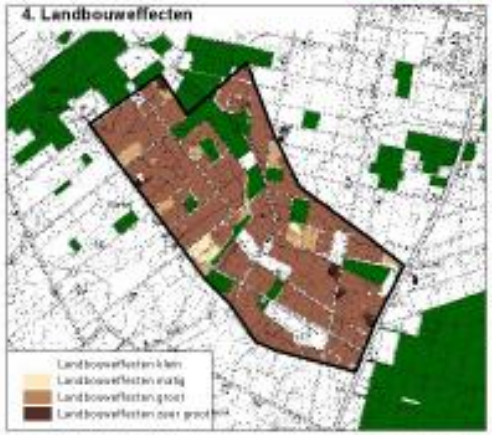

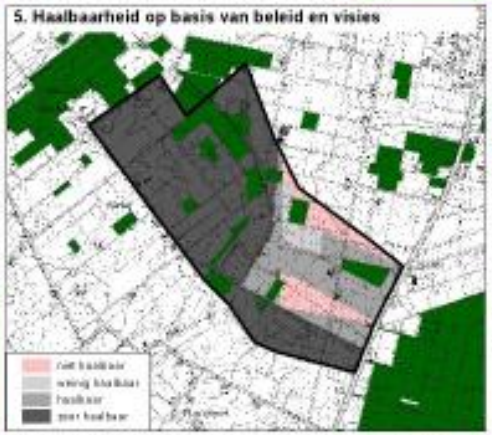

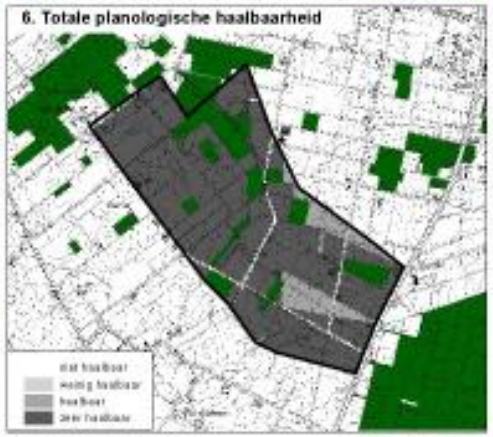

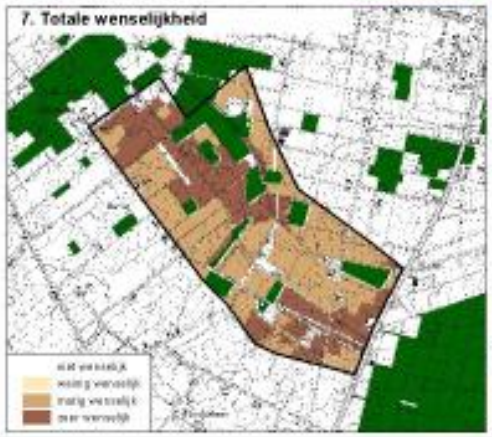

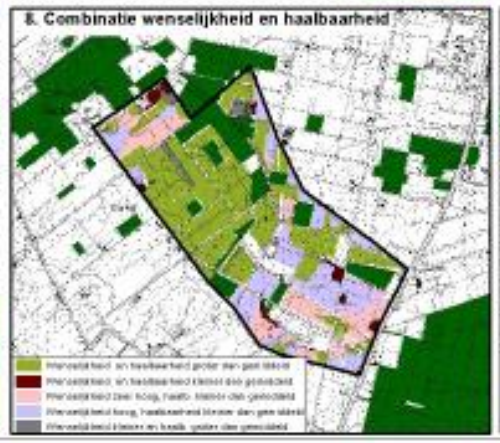

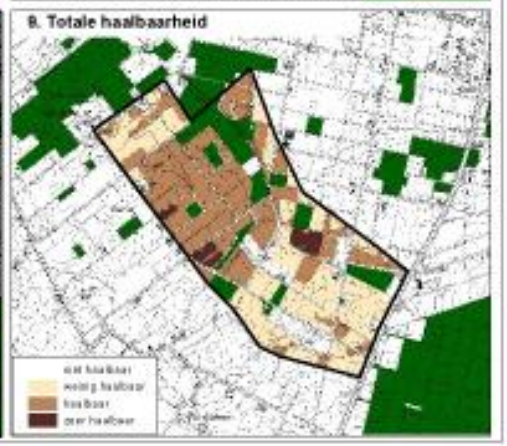

MINISTERIE VAN DE VLAAMSE GEMEENSCHAP
AMINAL Afdeling Bos & groen

PROVINCIE OOST-VLAANDEREN
Dienst Planning en natuurbehoud

STREEKPLATFORM MEETJESLAND

STUDIE BOSUITBREIDING MEETJESLAND

Kaart 41
Resultaten wenselijkheids- en haalbaarheids-analyses voor kerngebied Burkel

Legende

Bestaande bossen

Volgorde van aanmaak van de kaarten

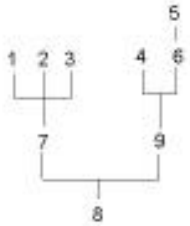

Schaal : 1/ 35.000

Noord

Studiegebied

Opdrachthouders

Vereniging voor Bos in Vlaanderen i.s.m. AEOLUS bvba

Kaart 42 : Voorstel tot bestemmingswijziging in kerngebied Burkel

Kaart 43 : Landschappelijke overwegingen bij eventuele effectieve bosuitbreiding in kerngebied Burkel

MINISTERIE VAN DE VLAAMSE GEMEENSCHAP
AMINAL Afdeling Bos & groen

PROVINCIE OOST-VLAANDEREN
Dienst Planning en natuurbehoud

STREEKPLATFORM MEETJESLAND

STUDIE BOSUITBREIDING MEETJESLAND

Kaart 42 en 43

Legende kaart bestemmingswijziging

- Voorstel tot bestemmingswijziging
- Bestaand bos
- 0100- woongebied
- 0102- woongebied met landelijk karakter
- 0104- woonpark
- 0105- woonuitbreidingsgebied
- 0200- gebied voor gemeenschapsvoorzieningen en openbaar nut
- 0401- gebieden voor dagrecreatie
- 0402- gebieden voor verblijfrecreatie
- 0500- parkgebieden
- 0700- groengebied
- 0701- natuurgebied
- 0800- bosgebieden
- 0900- agrarische gebieden
- 0901- landschappelijk waardevolle gebieden
- 0910- agrarische gebieden met ecologisch belang
- 1000- industriegebieden
- 1100- ambachtelijke bedrijven en kmo's
- 1200- ontginningsgebieden
- 1400- militaire gebieden
- 1500- bestaande autowegen
- 1504- bestaande waterwegen
- 1506- reservatiegebieden
- 1505- aan te leggen waterwegen

Legende kaart landschappelijke overwegingen

- kerngebieden
- bestaand bos
- vista
- perceelspatroon
- leesbaarheid van de rivier in het landschap
- aanwezigheid van kleine landschapselementen
- aanwezigheid van holbomen
- Voorkomen van dieren

Schaal : 1 / 20.000

Noord

Studiegebied

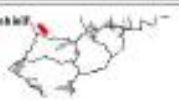

Opdrachthouders

Vereniging voor Bos in Vlaanderen i.s.m. AEOLUS bvba

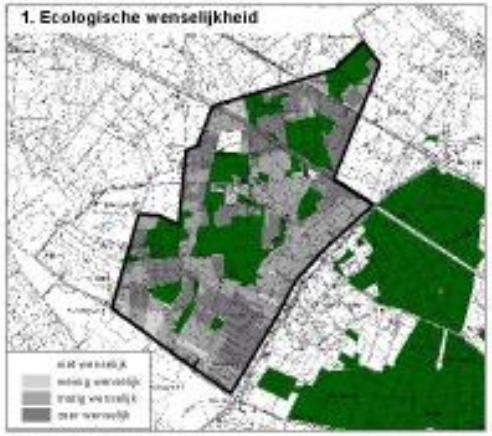

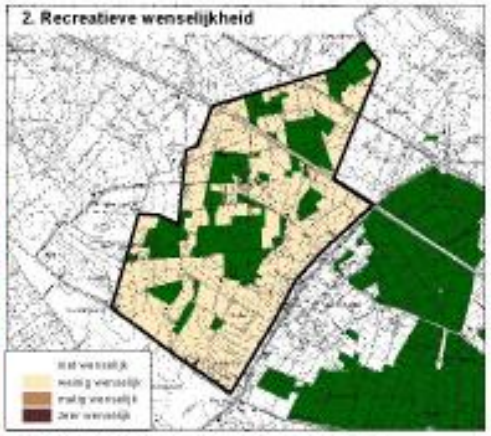

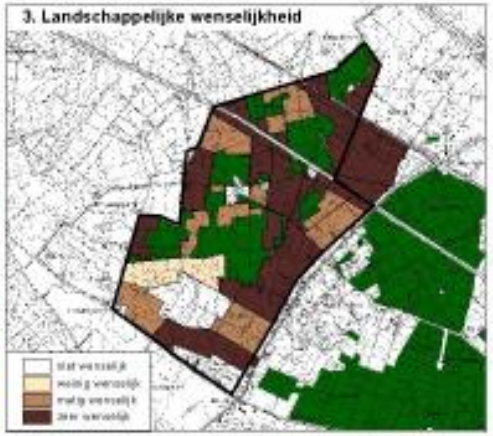

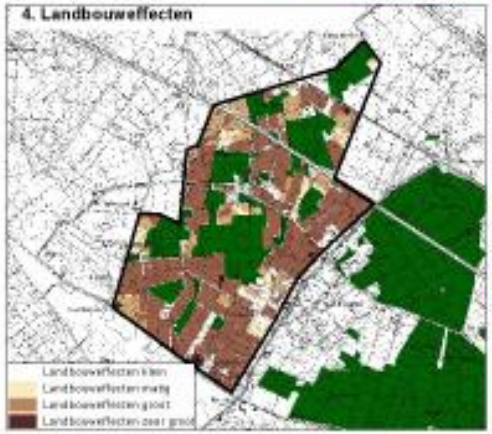

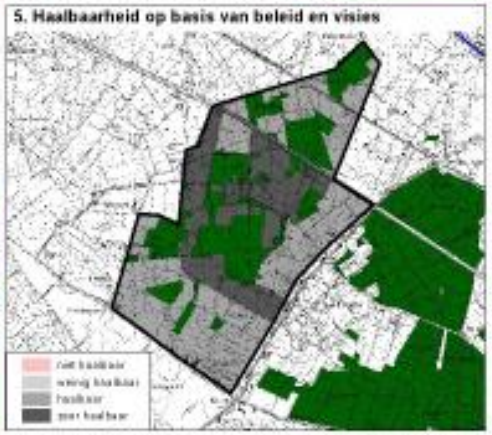

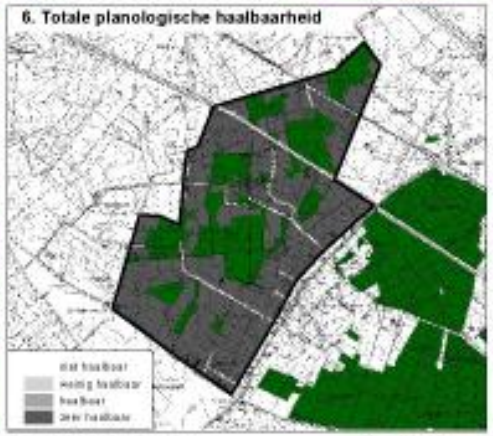

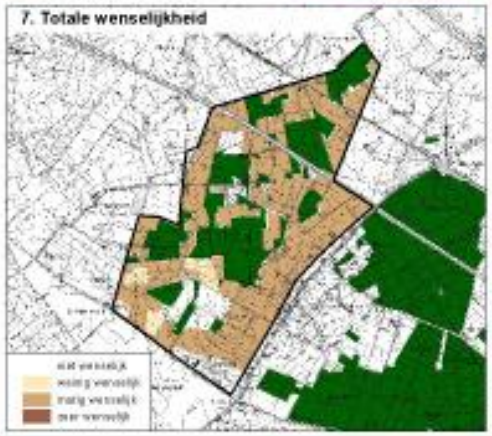

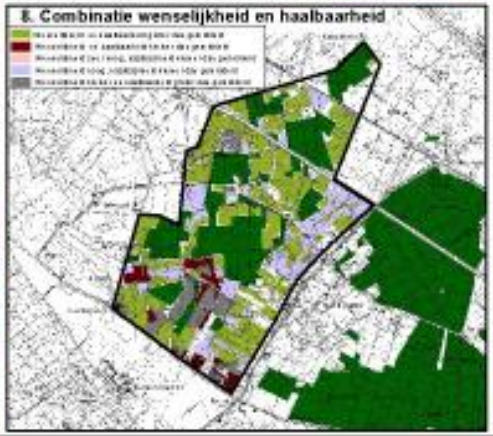

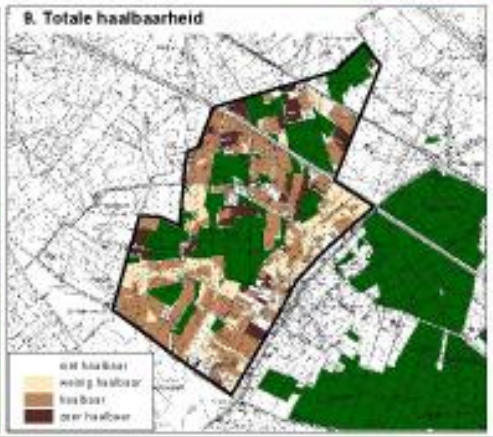

MINISTERIE VAN DE VLAAMSE GEMEENSCHAP
AMINAL Afdeling Bos & groen

PROVINCIE OOST-VLAANDEREN
Dienst Planning en natuurbehoud

STREEKPLATFORM MEETJESLAND

STUDIE BOSUITBREIDING MEETJESLAND

Kaart 44
Resultaten wenselijkheids- en haalbaarheids-analyses voor kerngebied Schuurlo-Sint-Pietersveld

Legende

Bestaande bossen

Volgorde van aanmaak van de kaarten

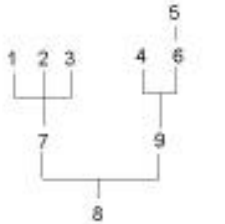

Schaal : 1 / 45.000

Noord

Studiegebied

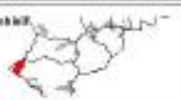

Opdrachthouders

Vereniging voor Bos in Vlaanderen i.s.m. AEOLUS bvba

Kaart 45 : Voorstel tot bestemmingswijziging in kerngebied Schuurlo-Sint-Pietersveld

Kaart 46 : Landschappelijke overwegingen bij eventuele effectieve bosuitbreiding in kerngebied Schuurlo-Sint-Pietersveld

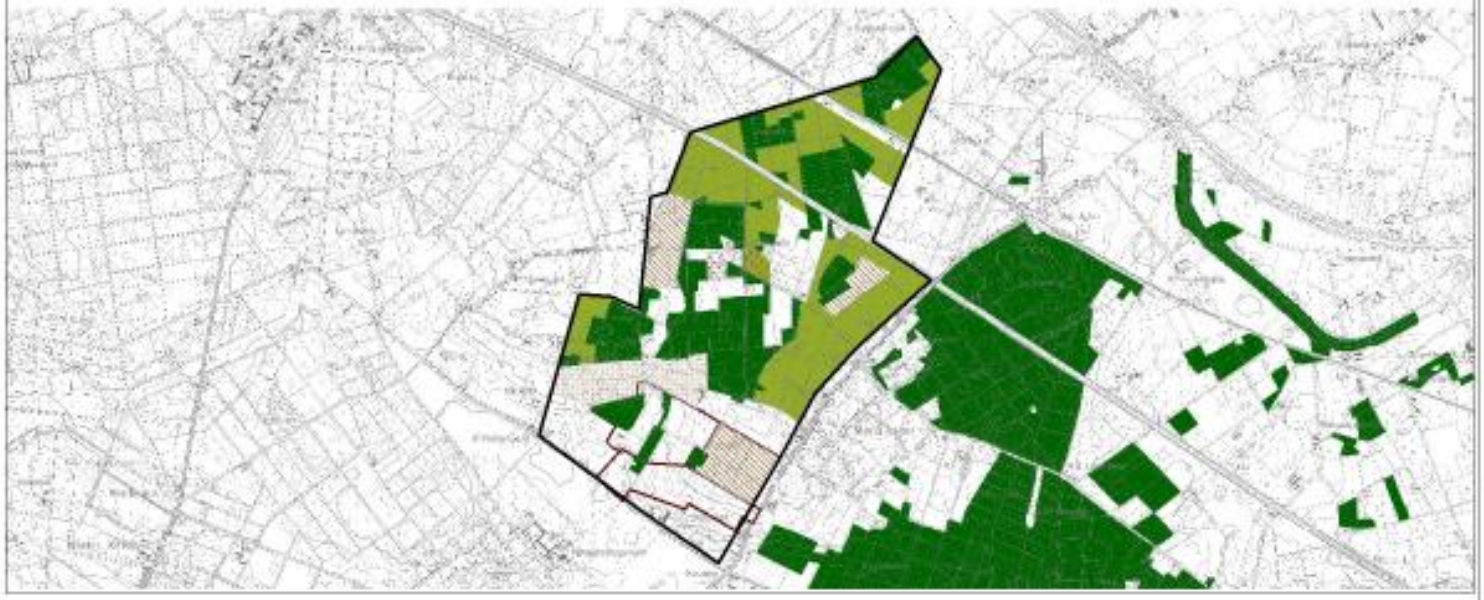

MINISTERIE VAN DE VLAAMSE GEMEENSCHAP
AMINAL Afdeling Bos & groen

PROVINCIE OOST-VLAANDEREN
Dienst Planning en natuurbehoud

STREEKPLATFORM MEETJESLAND

STUDIE BOSUITBREIDING MEETJESLAND

Kaart 45 en 46

Legende kaart bestemmingswijziging

- Voorstel tot bestemmingswijziging
- Bestaand bos
- 0100- woongebied
- 0102- woongebied met landelijk karakter
- 0104- woonpark
- 0105- woonuitbreidingsgebied
- 0200- gebied voor gemeenschapsvoorzieningen en openbaar nut
- 0401- gebieden voor dagrecreatie
- 0402- gebieden voor verblijfrecreatie
- 0500- parkgebieden
- 0700- groengebied
- 0701- natuurgebied
- 0800- bosgebieden
- 0900- agrarische gebieden
- 0901- landschappelijk waardevolle gebieden
- 0910- agrarische gebieden met ecologisch belang
- 1000- industriegebieden
- 1100- ambachtelijke bedrijven en kmo's
- 1200- ontginningsgebieden
- 1400- militaire gebieden
- 1500- bestaande autosnelwegen
- 1504- bestaande waterwegen
- 1506- reservatiegebieden
- 1505- aan te leggen waterwegen

Legende kaart landschappelijke overwegingen

- kerngebieden
- bestaand bos
- vista
- perceelspatroon
- leesbaarheid van de rivier in het landschap
- aanwezigheid van kleine landschapselementen
- aanwezigheid van houtkanten
- voorkomen van dreven

Schaal : 1 / 30.000

Noord

Studiegebied:

Opdrachthouders

i.s.m.

Vereniging voor Bos in Vlaanderen

AEOLUS bvba

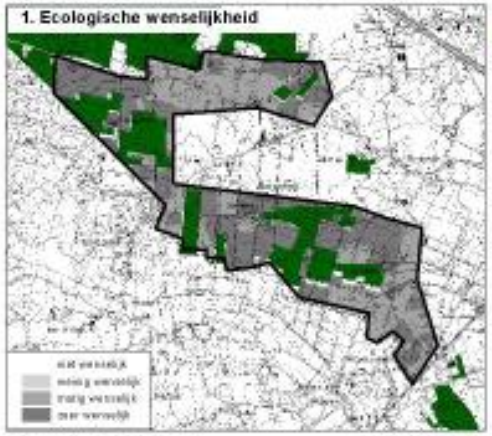

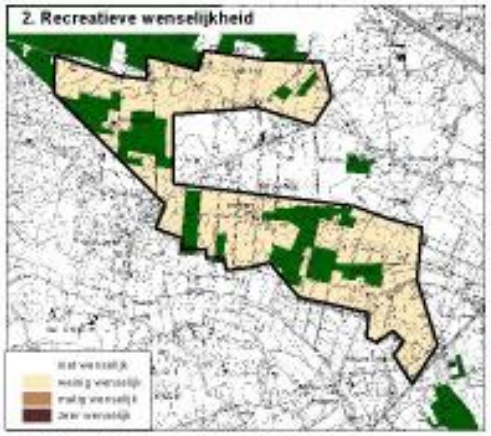

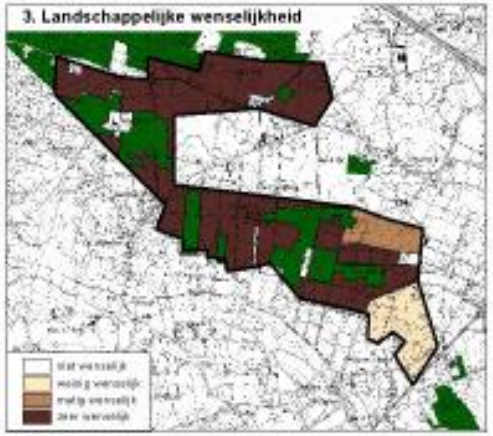

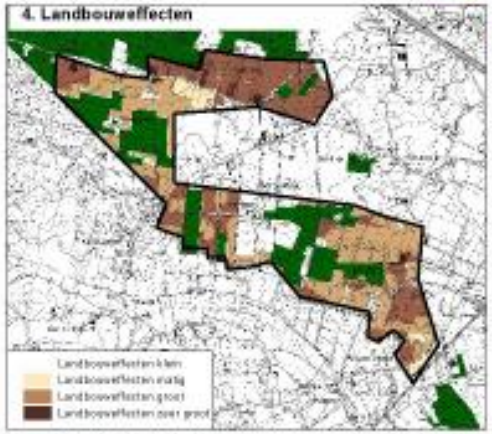

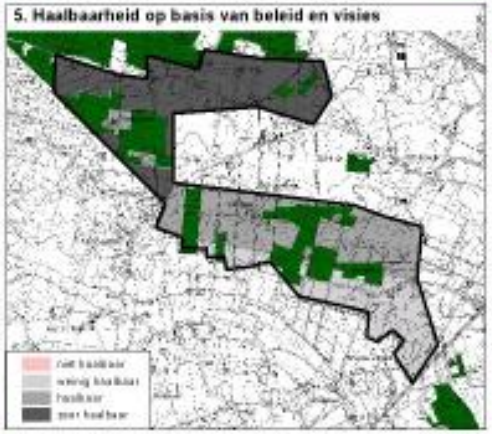

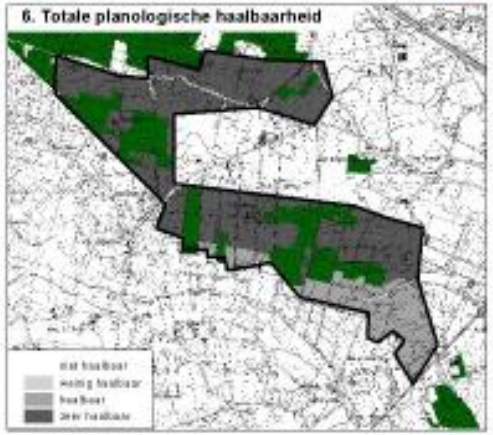

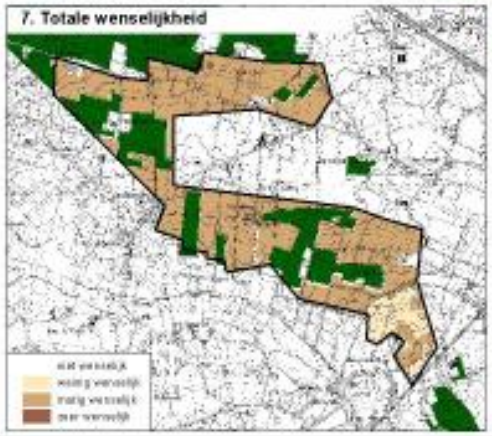

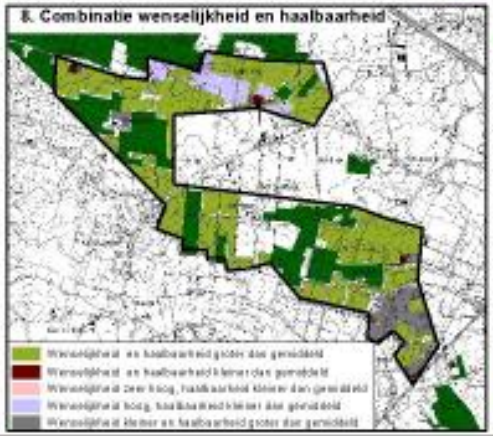

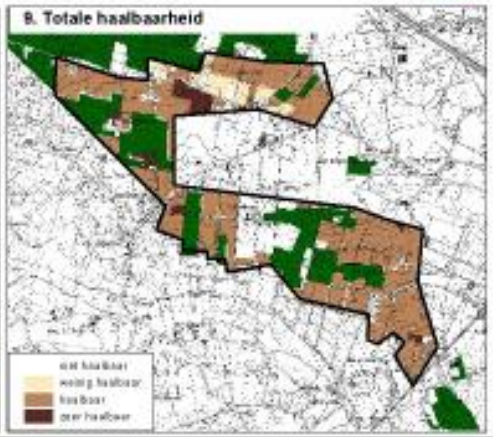

MINISTERIE VAN DE VLAAMSE GEMEENSCHAP
AMINAL Afdeling Bos & groen

PROVINCIE OOST-VLAANDEREN
Dienst Planning en natuurbehoud

STREEKPLATFORM MEETJESLAND

STUDIE BOSUITBREIDING MEETJESLAND

Kaart 47
Resultaten wenselijkheids- en haalbaarheids-analyses voor kerngebied Hooggoed-Schoonberg- Hageland

Legende

Bestaande bossen

Volgorde van aanmaak van de kaarten

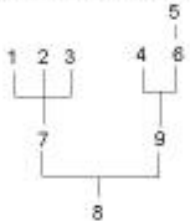

Schaal : 1 / 40.000

Noord

Studiegebied

Opdrachthouders

Vereniging voor Bos in Vlaanderen i.s.m. AEOLUS bvba

Kaart 48 : Voorstel tot bestemmingswijziging in kerngebied Hooggoed-Schoonberg-Hageland

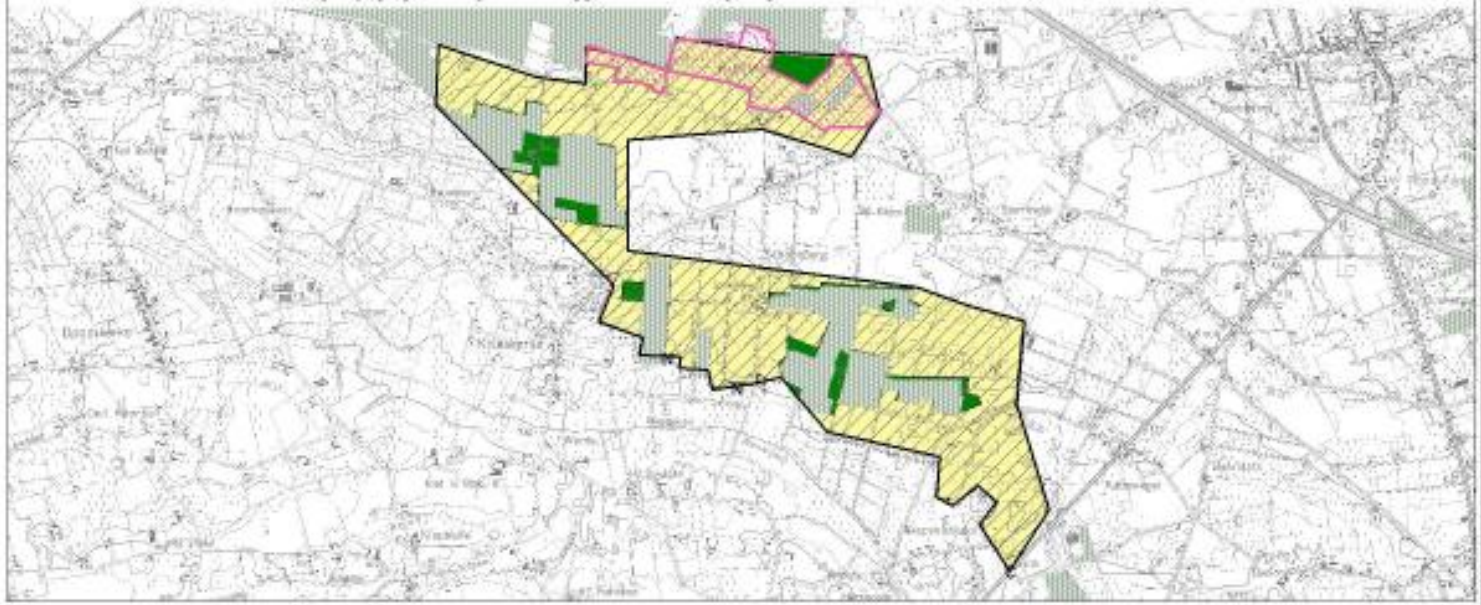

Kaart 49 : Landschappelijke overwegingen bij eventuele effectieve bosuitbreiding in kerngebied Hooggoed-Schoonberg-Hageland

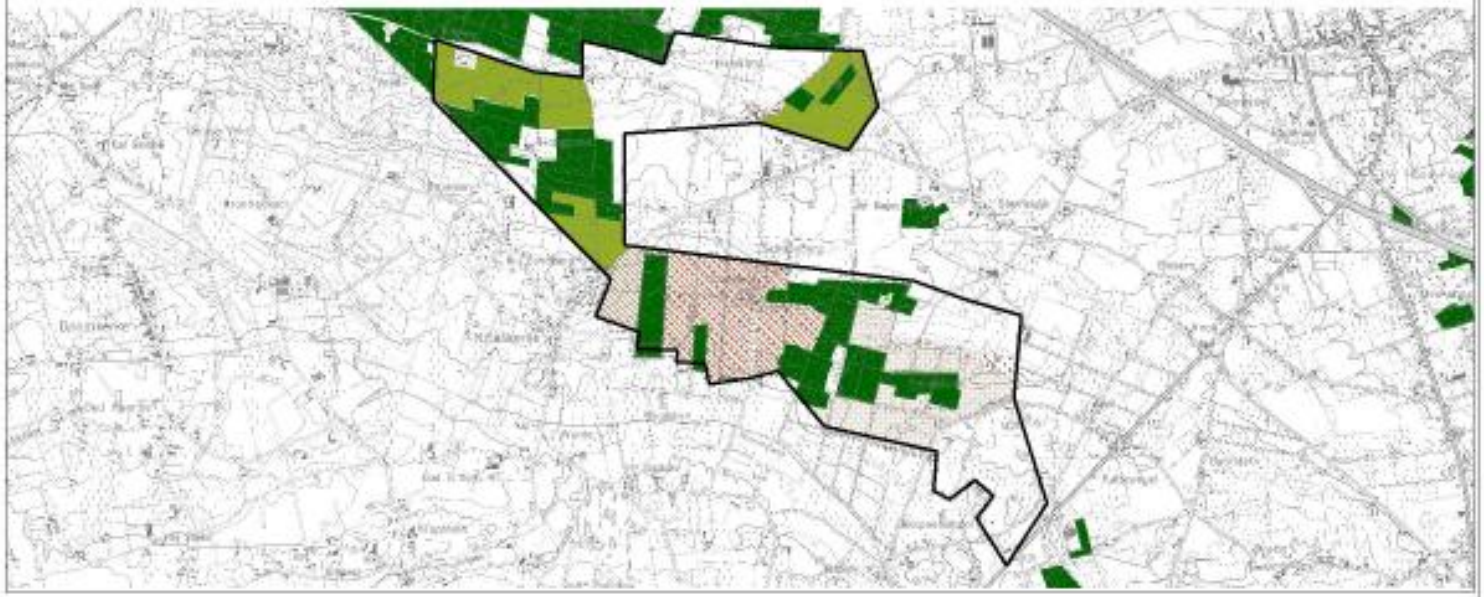

MINISTERIE VAN DE VLAAMSE GEMEENSCHAP
AMINAL Afdeling Bos & groen

PROVINCIE OOST-VLAANDEREN
Dienst Planning en natuurbehoud

STREEKPLATFORM MEETJESLAND

STUDIE BOSUITBREIDING MEETJESLAND

Kaart 48 en 49

Legende kaart bestemmingswijziging

- Voorstel tot bestemmingswijziging
- Bestaand bos
- 0100- woongebied
- 0102- woongebied met landelijk karakter
- 0104- woonpark
- 0105- woonuitbreidingsgebied
- 0200- gebied voor gemeenschapsvoorzieningen en openbaar nut
- 0401- gebieden voor dagrecreatie
- 0402- gebieden voor verblijfrecreatie
- 0500- parkgebieden
- 0700- groengebied
- 0701- natuurgebied
- 0800- bosgebieden
- 0900- agrarische gebieden
- 0901- landschappelijk waardevolle gebieden
- 0910- agrarische gebieden met ecologisch belang
- 1000- industriegebieden
- 1100- ambachtelijke bedrijven en kmo's
- 1200- ontginningsgebieden
- 1400- militaire gebieden
- 1500- bestaande autowegen
- 1504- bestaande waterwegen
- 1506- reservatiegebieden
- 1505- aan te leggen waterwegen

Legende kaart landschappelijke overwegingen

- kerngebieden
- bestaand bos
- vista
- perceelspatroon
- leesbaarheid van de river in het landschap
- aanwezigheid van kleine landschapselementen
- aanwezigheid van houtkanten
- voorkomen van dreven

Schaal : 1/25.000

Noord

Studiegebied

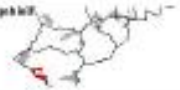

Opdrachthouders

i.s.m.

Vereniging voor Bos in Vlaanderen

AEOLUS bvba

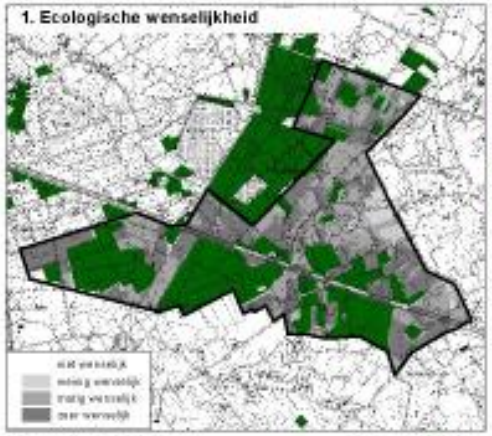

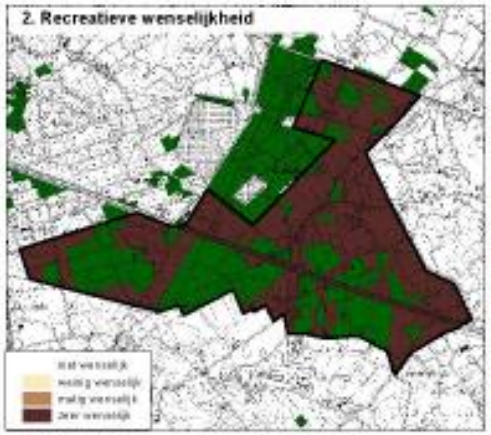

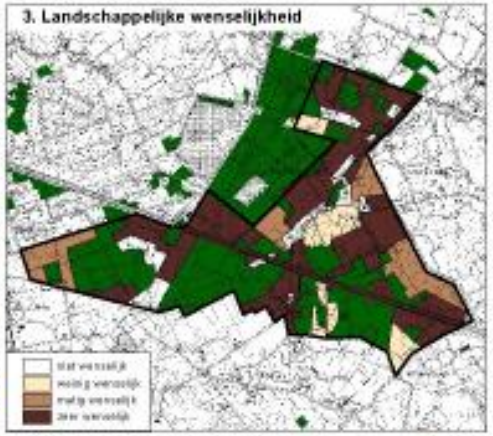

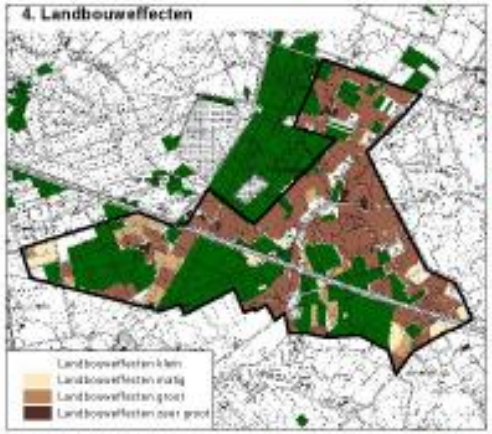

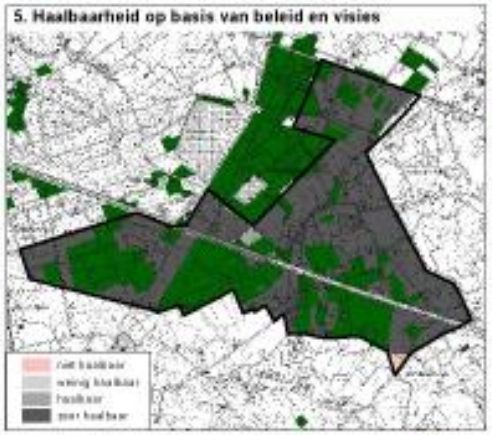

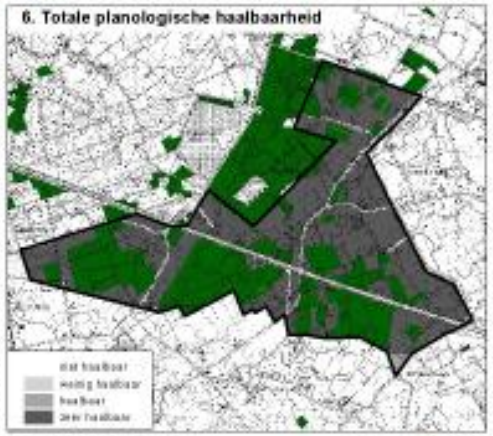

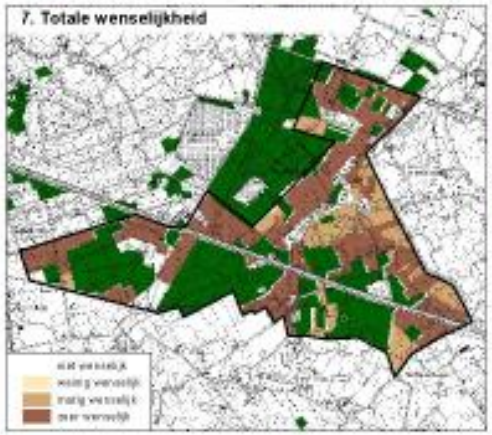

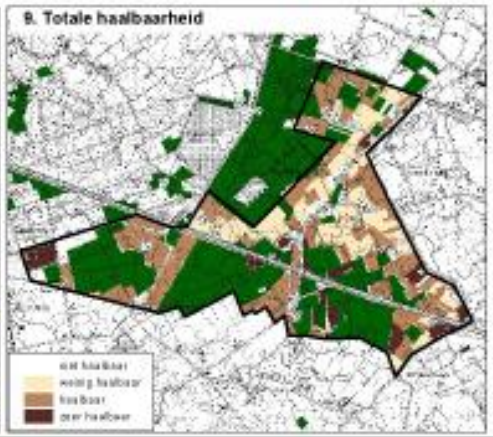

MINISTERIE VAN DE VLAAMSE GEMEENSCHAP
AMINAL Afdeling Bos & groen

PROVINCIE OOST-VLAANDEREN
Dienst Planning en natuurbehoud

STREEKPLATFORM MEETJESLAND

STUDIE BOSUITBREIDING MEETJESLAND

Kaart 50
Resultaten wenselijkheids- en haalbaarheids-analyses voor kerngebied Markette

Legende

Bestaande bossen

Volgorde van aanmaak van de kaarten

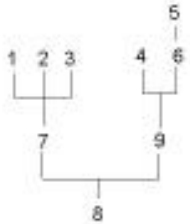

Schaal : 1 / 40.000

Noord

Studiegebied

Opdrachthouders

Vereniging voor Bos in Vlaanderen i.s.m. AEOLUS bvba

Kaart 51 : Voorstel tot bestemmingswijziging in kerngebied Markette

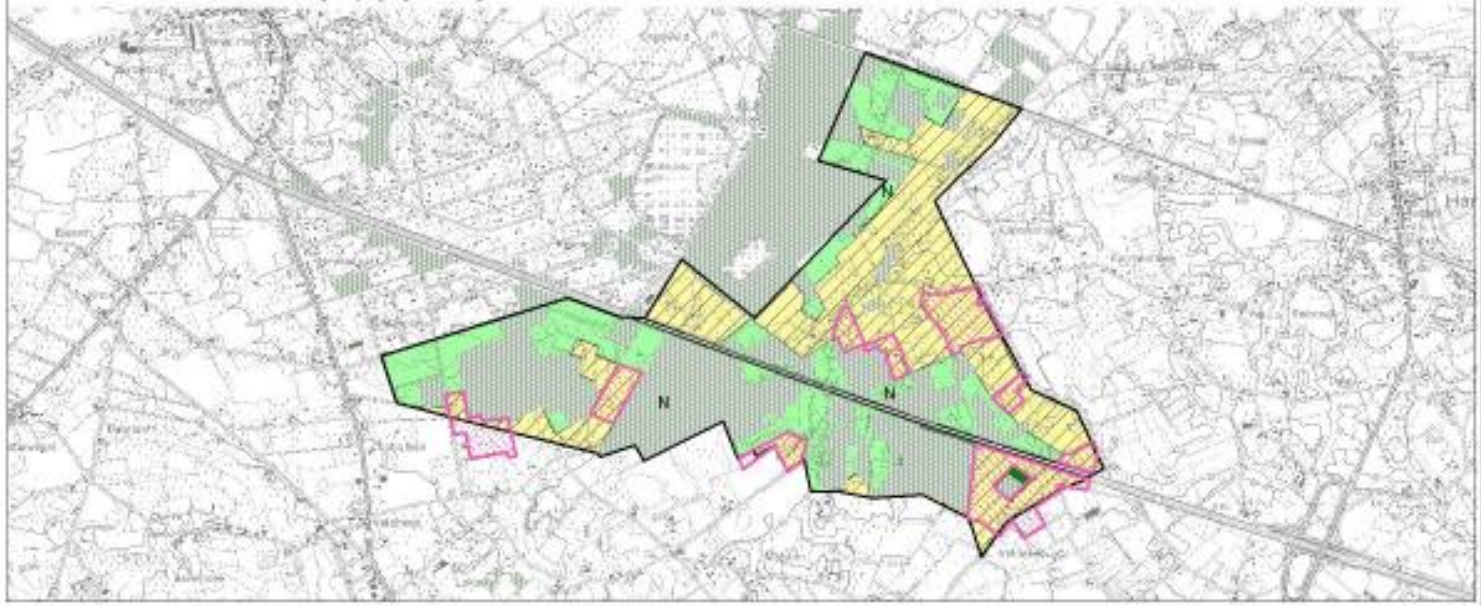

Kaart 52 : Landschappelijke overwegingen bij eventuele effectieve bosuitbreiding in kerngebied Markette

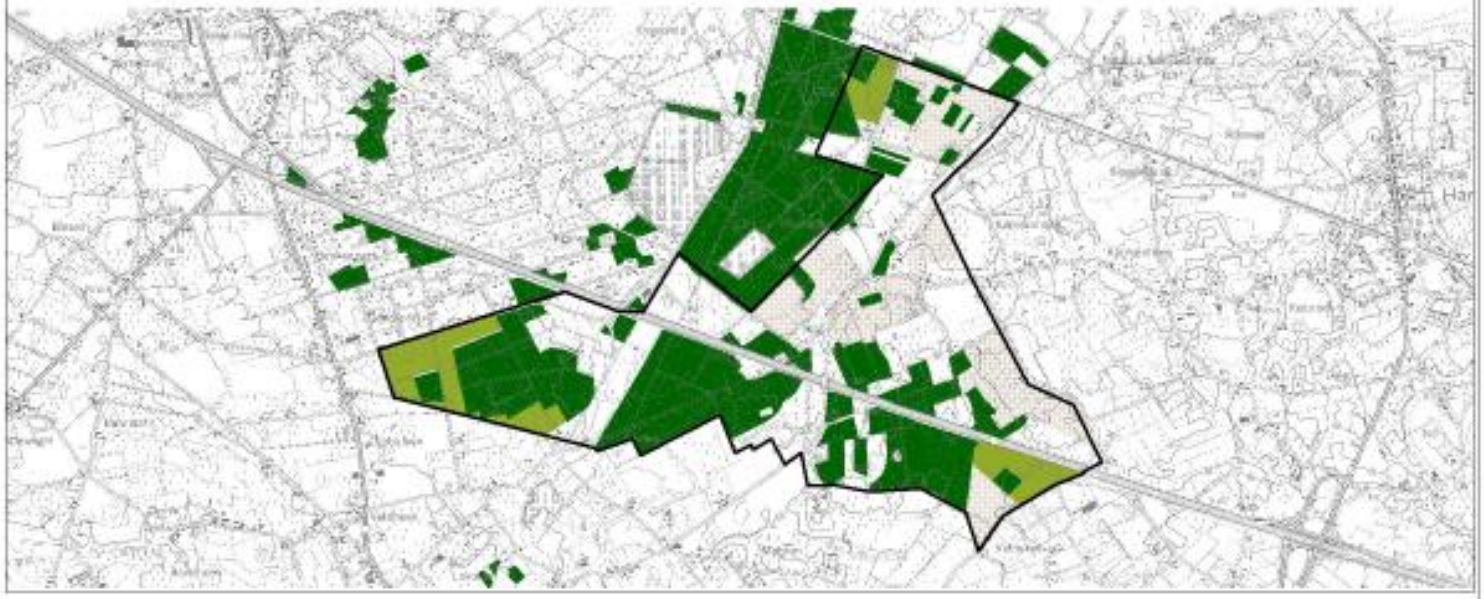

MINISTERIE VAN DE VLAAMSE GEMEENSCHAP
AMINAL Afdeling Bos & groen

PROVINCIE OOST-VLAANDEREN
Dienst Planning en natuurbehoud

STREEKPLATFORM MEETJESLAND

STUDIE BOSUITBREIDING MEETJESLAND

Kaart 51 en 52

Legende kaart bestemmingswijziging

- Voorstel tot bestemmingswijziging
- Bestaand bos
- 0100- woongebied
- 0102- woongebied met landelijk karakter
- 0104- woonpark
- 0105- woonuitbreidingsgebied
- 0200- gebied voor gemeenschapsvoorzieningen en openbaar nut
- 0401- gebieden voor dagrecreatie
- 0402- gebieden voor verblijfrecreatie
- 0500- parkgebieden
- 0700- groengebied
- 0701- natuurgebied
- 0800- bosgebieden
- 0900- agrarische gebieden
- 0901- landschappelijk waardevolle gebieden
- 0910- agrarische gebieden met ecologisch belang
- 1000- industriegebieden
- 1100- ambachtelijke bedrijven en kmo's
- 1200- ontginningsgebieden
- 1400- militaire gebieden
- 1500- bestaande autowegen
- 1504- bestaande waterwegen
- 1506- reservatiegebieden
- 1505- aan te leggen waterwegen

Legende kaart landschappelijke overwegingen

- kerngebieden
- bestaand bos
- vista
- perceelspatroon
- leesbaarheid van de river in het landschap
- aanwezigheid van kleine landschapselementen
- aanwezigheid van houtkanten
- voorkomen van dreven

Schaal : 1/25.000

Noord

Studiegebied:

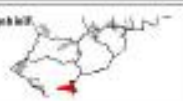

Opdrachthouders

Vereniging voor Bos in Vlaanderen i.s.m. AEOLUS bvba