

(foto: Ludo Goossens)

Van het Zonnebos naar de Bentillekreek



Start

Parkeren Parkeren kan langs de Brouwersweg of de Mandeweg (Zonnebos). Je kan ook vertrekken aan de parking naast de Boerekreek (knooppunt 53), dan stap je 1 kilometer extra.

Wandelroute

Afstand: 7 km

Bewegwijzering: de route volgt grotendeels de knooppunten van het wandelnetwerk, maar hou ook goed het kaartje in deze folder in de gaten

1 Het zonnetje in huis

Dit bosgebiedje heet in de volksmond 'de Flennus', op het bordje aan het bos staat 'Fleinus'. De 'Flines Bossen' waren ooit groter en zijn vermoedelijk zo genoemd naar de abdij van Flines in Noord-Frankrijk, dat vóór het ontstaan van België tot het graafschap Vlaanderen behoorde. Het is bekend dat meerdere grote abdijen toen grond bezaten in de Meetjeslandse polders.

Tot enkele decennia geleden kwam de jeugd van Sint-Laureins hier ravotten, rondhangen en meer... Daarna werd het een fazantenkwekerij en was het gebied jarenlang ontoegankelijk. Sinds 2016 is het Zonnebos in handen van Natuurpunt. Het kostte de vrijwilligers van Natuurpunt Meetjeslandse Kreeken bloed, zweet en tranen om al het afval weg te krijgen en het bos weer tot leven te wekken. Veel buurtbewoners die zich het bos uit hun jeugd herinneren, waren opgetogen dat het gebied opnieuw toegankelijk werd.

Natuurpunt doopte het gebied tot het Zonnebos. Ooit lag hier in de buurt een herberg met de naam 'het Zonneken' of 'In het Zonneken'. De herberg werd al vermeld op een kaart uit 1562 en de naam 'Zonne' bleef in de buurt rondwaren. Kijk maar naar de naam 'Zonnebrug' en de 'Zonnestraat' hier vlakbij.

Nu is het Zonnebos klaar om zich verder te ontwikkelen tot een soortenrijk bos. In 2022 richtten we het Beestige Bomenpad in langs het bestaande pad, waar kinderen zich kunnen uitleven en tegelijk iets bijleren over het bos en zijn bewoners.

Op die manier zorgen we er ook voor dat de rest van het bos gevrijwaard blijft van betreding, zodat ook de natuur in alle rust haar ding kan doen.

2 Geliefde plek

De naam 'Poeperkeswegel' spreekt tot de verbeelding: je kan je er wel iets bij voorstellen als je dit wegeltje volgt en van hieruit de Bentillekreek al ziet liggen. Deze omgeving is een ideale plek voor een romantische ontmoeting...



Het Beestige Bomenpad in het Zonnebos is een belevenis voor jong en oud (foto: Gaea Rysselaere)

3 Fruit plukken langs de Bentillekreek

In 2011 plantte Natuurpunt hier samen met de inwoners van Sint-Laureins een geboortebomgaard aan. De realisatie van de bomgaard hebben we mede te danken aan het Regionaal Landschap Meetjesland en Leievallei, in het bijzonder Ralph Marechal, en Pro Natura. Intussen kunnen we daar in de herfst (letterlijk) de vruchten van plukken. Neem, voordat je de bomgaard inwandelt, ook even de tijd om het spel te spelen dat op de picknickbank ligt. Intussen kan je de kreek in de gaten houden: meerkoeten, futen en andere watervogels zijn hier in hun element. In het voorjaar kan je de kleine karekiet horen zingen aan de kreek of in het riet langs het Leopoldkanaal.

4 Tussen kanaal en kreek

Aan de overkant van het Leopoldkanaal ligt de Boerekreek, met in het verlengde daarvan de Oostpolderkreek. Heel wat kreken hebben hoekige vormen. Deze kreken ontstonden in de middeleeuwen: ze werden stelselmatig uitgeschuurd tijdens talloze overstromingen, toen de zee hier nog vrij spel had. Daarbij volgde het water de weg van de minste weerstand en dat waren vooral bestaande wegen en grachten, die gewoonlijk haaks op elkaar liggen en dus zorgden voor de hoekige vormen.

Je kan even pauzeren aan de palingbelevingsplek langs de Oostpolderkreek. Neem het pad naar beneden dat naar de kreek leidt. Vervolg je weg langs de Riethul; je moet hier even afwijken van de wandelknooppunten. Het volgende stuk toont dat het polderlandschap ook een uitgestrekt landbouwgebied is, vooral dankzij de vruchtbare polderklei.

5 De Graafjansdijk

Op de meeste plekken kan je het amper een dijk noemen, maar in tijden dat de zee nog diep het land binnendrong (en dat is nog maar een paar honderden jaren geleden), was elke centimeter die hoger lag van tel: het waren de drogere plekken bij hoog- en stormtij. De Graafjansdijk ligt op een natuurlijke, oost-west-georiënteerde zandrug die ontstond tijdens het Laat-Pleistoceen (15.000 jaar geleden). Ook de dorpen Sint-Laureins, Bentille en Boekhoute liggen op deze zandrug. Na de stormvloed van 1375 werd de zandrug verhoogd, eerst vrij geïmproviseerd op de plekken die het laagst gelegen waren, maar ettelijke overstromingen later werd de waterproblematiek in 1404 structureel aangepakt en legde men in opdracht van hertog Jan zonder Vrees de Graafjansdijk aan.



De fuut en de meerkoet, twee watervogels die je regelmatig aan de Bentillekreek kan spotten (foto's: Ludo Goossens)

Gaea Rysselaere met dank aan Sam De Decker voor de historische info over het Zonnebos (bronnen: Haverbeke Jordy, 2009-2010. Bijdrage tot de toponymie van de Meetjeslandse polderdorpen. Masterproef Faculteit Letteren en Wijsbegeerte; De Decker S., 2016. Grenzeloos Sint-Laureins. Een tocht langs landschappen en erfgoed, Sint-Laureins)



SNUIT

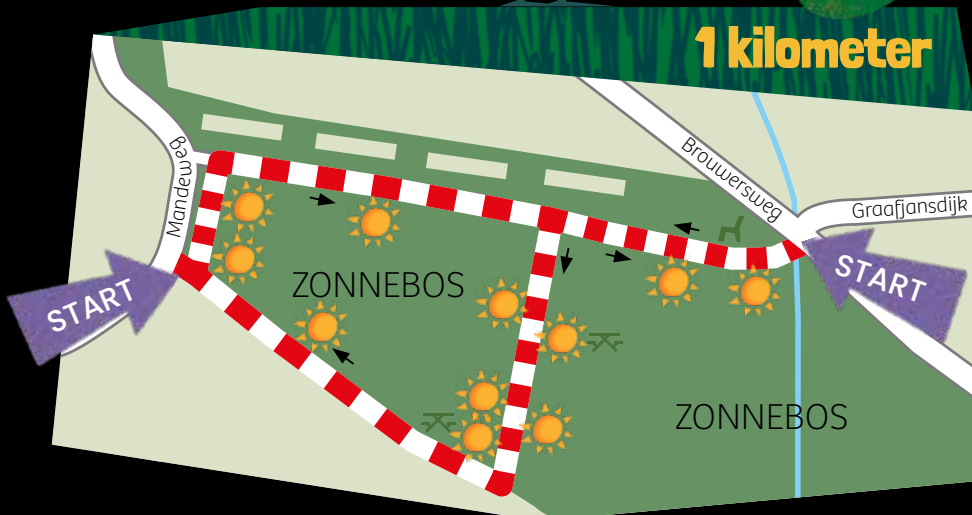
HEY SNUITER! ER BEWEEGT IETS LANGS HET BEESTIGE BOMENPAD IN HET ZONNEBOS...

Bomen zijn bijzondere wezens. Wist je dat ze op mensen lijken? Ze ademen, ze praten met elkaar en ze zorgen ervoor dat de bosdieren hen helpen. Geloof je het niet? Cross door het bos en je zal het zien, voelen en horen!




KRRK!



1 kilometer



Ben je er klaar voor?

-  Volg het avonturenpad en je komt er vanzelf!
-  Blijf op de paden of bij de speelelementen.
-  De folder van het Beestige Bomenpad vind je op www.NPMeetjesland.be/beestigebomenpad, met een routekaartje en meer informatie over het beestenbos.





In het Zonnebos vind je een dreef met statige beuken. In de wilde lijsterbes plukken merels en lijsters de rode bessen, terwijl je in een zomereik misschien een gaai ziet, op zoek naar eikels om te verstoppen. En van wie zijn deze afgeknaagde dennenkegels? Ga langs het bospad maar op zoek naar kegels!



eekhoorn



muis



specht



lijsterbes

gaai



ORGANISEER EEN INZAMELACTIE VOOR HET ZONNEBOS!

Vind jij dit natuurgebied ook supercool? Je kan het Zonnebos en de omgeving errond helpen. Organiseer een inzamelactie en met jouw centen kunnen we dan meer natuur aankopen in de buurt. www.NPMeetjesland.be/zonnebos

DOEN



BEN JIJ AL LID VAN NATUURPUNT?

Voor 38 euro steun je een jaar lang de natuur. Je ontvangt bovendien onze tijdschriften en krijgt korting in heel wat winkels en in de webwinkel van Natuurpunt. www.natuurpunt.be/meetjeslandsekreken

Voor avonturen groot en klein moet je bij **SNUIT** zijn!

Het buitenpretloket van Natuurpunt boordevol avonturen vind je op www.snuut.be.

Het Beestige Bomenpad werd uitgewerkt in het kader van het project 'Landschapsbeleving in de buurt, toegankelijk voor iedereen'. Lees meer op www.NPMeetjesland.be/beleving. foto's: Wim Acke, Michel Eloit, Ludo Goossens en Henk Wallays



met de financiële steun van:

